

ПОСТАНОВЛЕНИЕ

Ј Ö П

02 сентября 2021 года

с.Чоя

№ 554

**Об установлении публичного
сервитута в отношении земельных
участков с кадастровыми номерами:
04:02:000000:31, 04:02:000000:32,
04:02:000000:29, 04:02:000000:30,
04:02:000000:49, 04:02:010606:279,
04:02:010606:303, 04:02:000000:44,
04:02:010606:122, 04:02:040101:210,
04:02:010104:8, 04:02:010104:9,
04:02:010104:76, 04:02:010104:1**

В соответствии с пунктом 2 статьи 39.37, статьей 39.38 Земельного Кодекса Российской Федерации, на основании ходатайства исполняющего обязанности начальника управления Федерального казенного учреждения «Управление федеральных автомобильных дорог «Алтай» федерального дорожного агентства» С.А. Рубаненко об установлении публичного сервитута от 22.07.2021, Администрация муниципального образования «Чойский район»

ПОСТАНОВЛЯЕТ :

1. Установить публичный сервитут сроком на 3 года (до 02.09.2024) в целях складирования строительных и иных материалов, размещение временных или вспомогательных сооружений (включая ограждения, бытовки, навесы) и (или) строительной техники, которые необходимы для обеспечения капитального ремонта автомобильной дороги Р-256 «Чуйский тракт» Новосибирск – Барнаул – Горно – Алтайск - граница с Монголией, подъезд к оз. Телецкому на участке км 60+540 – км 70+000 Республика Алтай, в отношении земельных участков с кадастровыми номерами: 04:02:000000:31, 04:02:000000:32, 04:02:000000:29, 04:02:000000:30, 04:02:000000:49, 04:02:010606:279, 04:02:010606:303, 04:02:000000:44, 04:02:010606:122, 04:02:040101:210, 04:02:010104:8, 04:02:010104:9, 04:02:010104:76, 04:02:010104:1.
2. Утвердить границы публичного сервитута (прилагается).
3. Считать публичный сервитут установленным со дня внесения сведений о нем в Единый государственный реестр недвижимости.

4. Обоснованием для необходимости установления публичного сервитута является проектная документация капитального ремонта автомобильной дороги Р-256 «Чуйский тракт» Новосибирск – Барнаул – Горно – Алтайск - граница с Монголией, подъезд к оз. Телецкому на участке км 60+540-км 70+000 Республика Алтай, согласованная с «Управлением Федеральных автомобильных дорог «Алтай» Федерального дорожного агентства» от 08.04.2021.

5. Владелец публичного сервитута обязан привести земельный участок в состояние, пригодное для его использования в соответствии с разрешенным использованием, в срок не позднее чем три месяца после завершения на земельном участке деятельности, для обеспечения которой установлен публичный сервитут.

6. Настоящее постановление вступает в силу с момента его подписания.

7. Контроль за исполнением данного постановления возложить на исполняющего обязанности Первого заместителя Главы администрации муниципального образования «Чойский район по экономическому развитию, сельскому хозяйству, имущественным и земельным отношениям Королеву И.С.

Глава муниципального образования
«Чойский район»

И.А. Русских

Утверждена
Постановлением администрации
муниципального образования

(наименование документа об утверждении,
включая наименования

"Чойский район"

органов государственной власти или органов
местного

самоуправления, принявших или
подписавших

соглашение о перераспределении земельных
участков)

от 02.09.2021 № 554

ОПИСАНИЕ МЕСТОПОЛОЖЕНИЯ ГРАНИЦ

**Капитальный ремонт автомобильной дороги Р-256 «Чуйский тракт»
Новосибирск -Барнаул - Горно-Алтайск - граница с Монголией, подъезд к оз.
Телецкому на участке км 60+540 – км 70+000, Республика Алтай»**

(наименование объекта, местоположение границ которого описано (далее - объект))

Раздел 1

Сведения об объекте

№ п/п	Характеристики объекта	Описание характеристик
1	2	3
1.	Местоположение объекта	Республика Алтай, район Чойский
2.	Площадь объекта +/- величина погрешности определения площади (Р +/- Дельта Р)	122857 +/- 613 м ²
3.	Иные характеристики объекта	-

Раздел 2**Сведения о местоположении границ объекта**

1. Система координат МСК-04, зона 1

2. Сведения о характерных точках границ объекта

Обозначение характерных точек границ	Координаты, м		Метод определения координат характерной точки	Средняя квадратическая погрешность положения характерной точки (Mt), м	Описание обозначения точки на местности (при наличии)
	X	Y			
1	2	3	4	5	6
1	651591.84	1373490.28	Аналитический метод	0.50	-
2	651587.53	1373480.09	Аналитический метод	0.50	-
3	651584.95	1373474.04	Аналитический метод	0.50	-
4	651580.41	1373463.43	Аналитический метод	0.50	-
5	651578.96	1373459.23	Аналитический метод	0.50	-
6	651575.72	1373446.93	Аналитический метод	0.50	-
7	651573.95	1373440.22	Аналитический метод	0.50	-
8	651570.25	1373426.06	Аналитический метод	0.50	-
9	651566.40	1373413.14	Аналитический метод	0.50	-
10	651561.73	1373398.59	Аналитический метод	0.50	-
11	651558.31	1373387.49	Аналитический метод	0.50	-
12	651555.69	1373378.23	Аналитический метод	0.50	-
13	651554.18	1373372.38	Аналитический метод	0.50	-
14	651552.10	1373363.52	Аналитический метод	0.50	-
1	651591.84	1373490.28	Аналитический метод	0.50	-
15	651597.58	1374201.72	Аналитический метод	0.50	-
16	651595.73	1374194.85	Аналитический метод	0.50	-
17	651591.02	1374175.44	Аналитический метод	0.50	-
18	651585.31	1374149.63	Аналитический метод	0.50	-
19	651575.89	1374147.96	Аналитический метод	0.50	-
20	651573.37	1374135.52	Аналитический метод	0.50	-
21	651581.26	1374130.46	Аналитический метод	0.50	-

2. Сведения о характерных точках границ объекта					
Обозначение характерных точек границ	Координаты, м		Метод определения координат характерной точки	Средняя квадратическая погрешность положения характерной точки (Mt), м	Описание обозначения точки на местности (при наличии)
	X	Y			
1	2	3	4	5	6
22	651579.85	1374120.21	Аналитический метод	0.50	-
23	651580.27	1374109.21	Аналитический метод	0.50	-
24	651580.16	1374100.34	Аналитический метод	0.50	-
25	651580.40	1374092.72	Аналитический метод	0.50	-
26	651580.21	1374081.36	Аналитический метод	0.50	-
27	651582.28	1374071.77	Аналитический метод	0.50	-
28	651582.01	1374068.15	Аналитический метод	0.50	-
29	651581.43	1374066.17	Аналитический метод	0.50	-
30	651584.54	1374070.75	Аналитический метод	0.50	-
31	651584.87	1374079.62	Аналитический метод	0.50	-
32	651582.28	1374116.08	Аналитический метод	0.50	-
33	651584.22	1374131.65	Аналитический метод	0.50	-
34	651586.09	1374146.72	Аналитический метод	0.50	-
35	651586.92	1374153.39	Аналитический метод	0.50	-
15	651597.58	1374201.72	Аналитический метод	0.50	-
36	651600.52	1374034.49	Аналитический метод	0.50	-
37	651598.59	1374036.36	Аналитический метод	0.50	-
38	651598.04	1374036.39	Аналитический метод	0.50	-
39	651580.21	1374037.58	Аналитический метод	0.50	-
40	651576.95	1374059.58	Аналитический метод	0.50	-
41	651571.41	1374056.92	Аналитический метод	0.50	-
42	651562.74	1374054.87	Аналитический метод	0.50	-
43	651555.44	1374053.12	Аналитический метод	0.50	-
44	651556.96	1374037.92	Аналитический метод	0.50	-
45	651563.46	1374035.05	Аналитический метод	0.50	-
46	651574.64	1374036.29	Аналитический метод	0.50	-

2. Сведения о характерных точках границ объекта					
Обозначение характерных точек границ	Координаты, м		Метод определения координат характерной точки	Средняя квадратическая погрешность положения характерной точки (Mt), м	Описание обозначения точки на местности (при наличии)
	X	Y			
1	2	3	4	5	6
47	651574.66	1374036.71	Аналитический метод	0.50	-
48	651574.39	1374036.71	Аналитический метод	0.50	-
49	651575.90	1374036.92	Аналитический метод	0.50	-
50	651576.86	1374036.67	Аналитический метод	0.50	-
51	651587.59	1374036.42	Аналитический метод	0.50	-
36	651600.52	1374034.49	Аналитический метод	0.50	-
52	651557.00	1374048.76	Аналитический метод	0.50	-
53	651556.75	1374048.76	Аналитический метод	0.50	-
54	651556.74	1374049.01	Аналитический метод	0.50	-
55	651556.99	1374049.01	Аналитический метод	0.50	-
52	651557.00	1374048.76	Аналитический метод	0.50	-
56	651606.52	1373534.15	Аналитический метод	0.50	-
57	651600.48	1373530.04	Аналитический метод	0.50	-
58	651597.44	1373527.98	Аналитический метод	0.50	-
59	651600.14	1373523.89	Аналитический метод	0.50	-
60	651603.63	1373526.26	Аналитический метод	0.50	-
61	651604.60	1373529.21	Аналитический метод	0.50	-
56	651606.52	1373534.15	Аналитический метод	0.50	-
62	651609.53	1374252.65	Аналитический метод	0.50	-
63	651607.98	1374259.52	Аналитический метод	0.50	-
64	651606.03	1374254.23	Аналитический метод	0.50	-
62	651609.53	1374252.65	Аналитический метод	0.50	-
65	651611.32	1374244.66	Аналитический метод	0.50	-
66	651609.81	1374251.39	Аналитический метод	0.50	-
67	651608.79	1374241.23	Аналитический метод	0.50	-
68	651607.69	1374235.11	Аналитический метод	0.50	-

2. Сведения о характерных точках границ объекта					
Обозначение характерных точек границ	Координаты, м		Метод определения координат характерной точки	Средняя квадратическая погрешность положения характерной точки (Mt), м	Описание обозначения точки на местности (при наличии)
	X	Y			
1	2	3	4	5	6
69	651609.72	1374234.50	Аналитический метод	0.50	-
70	651610.67	1374238.08	Аналитический метод	0.50	-
71	651609.89	1374239.76	Аналитический метод	0.50	-
65	651611.32	1374244.66	Аналитический метод	0.50	-
72	651614.66	1372608.83	Аналитический метод	0.50	-
73	651607.94	1372617.17	Аналитический метод	0.50	-
74	651600.89	1372613.18	Аналитический метод	0.50	-
75	651593.87	1372602.20	Аналитический метод	0.50	-
76	651596.14	1372590.76	Аналитический метод	0.50	-
77	651605.07	1372590.48	Аналитический метод	0.50	-
78	651607.05	1372588.08	Аналитический метод	0.50	-
79	651607.19	1372584.62	Аналитический метод	0.50	-
80	651599.25	1372564.37	Аналитический метод	0.50	-
81	651602.77	1372542.83	Аналитический метод	0.50	-
82	651603.33	1372531.20	Аналитический метод	0.50	-
83	651603.59	1372524.75	Аналитический метод	0.50	-
84	651603.72	1372521.66	Аналитический метод	0.50	-
85	651606.03	1372507.36	Аналитический метод	0.50	-
86	651610.98	1372504.82	Аналитический метод	0.50	-
87	651613.05	1372496.08	Аналитический метод	0.50	-
88	651614.42	1372491.56	Аналитический метод	0.50	-
89	651612.35	1372509.06	Аналитический метод	0.50	-
90	651612.51	1372516.08	Аналитический метод	0.50	-
72	651614.66	1372608.83	Аналитический метод	0.50	-
91	651614.71	1372669.71	Аналитический метод	0.50	-
92	651606.69	1372749.61	Аналитический метод	0.50	-

2. Сведения о характерных точках границ объекта					
Обозначение характерных точек границ	Координаты, м		Метод определения координат характерной точки	Средняя квадратическая погрешность положения характерной точки (Mt), м	Описание обозначения точки на местности (при наличии)
	X	Y			
1	2	3	4	5	6
93	651596.19	1372859.71	Аналитический метод	0.50	-
94	651584.67	1372989.25	Аналитический метод	0.50	-
95	651564.10	1373169.48	Аналитический метод	0.50	-
96	651552.34	1373262.27	Аналитический метод	0.50	-
97	651546.36	1373314.71	Аналитический метод	0.50	-
98	651546.37	1373326.89	Аналитический метод	0.50	-
99	651545.78	1373316.28	Аналитический метод	0.50	-
100	651545.72	1373308.93	Аналитический метод	0.50	-
101	651545.98	1373301.66	Аналитический метод	0.50	-
102	651546.92	1373290.81	Аналитический метод	0.50	-
103	651549.33	1373271.28	Аналитический метод	0.50	-
104	651545.60	1373259.06	Аналитический метод	0.50	-
105	651545.42	1373236.70	Аналитический метод	0.50	-
106	651554.08	1373217.30	Аналитический метод	0.50	-
107	651558.27	1373178.69	Аналитический метод	0.50	-
108	651559.01	1373158.50	Аналитический метод	0.50	-
109	651562.85	1373138.43	Аналитический метод	0.50	-
110	651565.95	1373118.67	Аналитический метод	0.50	-
111	651573.46	1373079.59	Аналитический метод	0.50	-
112	651575.50	1373049.89	Аналитический метод	0.50	-
113	651576.74	1373030.44	Аналитический метод	0.50	-
114	651569.44	1373027.09	Аналитический метод	0.50	-
115	651571.40	1373009.08	Аналитический метод	0.50	-
116	651578.49	1373007.67	Аналитический метод	0.50	-
117	651579.29	1373001.05	Аналитический метод	0.50	-
118	651573.96	1372980.55	Аналитический метод	0.50	-

2. Сведения о характерных точках границ объекта					
Обозначение характерных точек границ	Координаты, м		Метод определения координат характерной точки	Средняя квадратическая погрешность положения характерной точки (Mt), м	Описание обозначения точки на местности (при наличии)
	X	Y			
1	2	3	4	5	6
119	651576.37	1372954.38	Аналитический метод	0.50	-
120	651578.59	1372918.55	Аналитический метод	0.50	-
121	651590.44	1372899.54	Аналитический метод	0.50	-
122	651591.30	1372880.91	Аналитический метод	0.50	-
123	651593.56	1372860.71	Аналитический метод	0.50	-
124	651596.29	1372841.34	Аналитический метод	0.50	-
125	651595.70	1372821.50	Аналитический метод	0.50	-
126	651596.73	1372800.82	Аналитический метод	0.50	-
127	651599.53	1372780.56	Аналитический метод	0.50	-
128	651603.43	1372760.85	Аналитический метод	0.50	-
129	651606.17	1372741.64	Аналитический метод	0.50	-
130	651606.05	1372724.40	Аналитический метод	0.50	-
131	651606.24	1372710.30	Аналитический метод	0.50	-
132	651606.40	1372701.52	Аналитический метод	0.50	-
133	651608.59	1372677.00	Аналитический метод	0.50	-
91	651614.71	1372669.71	Аналитический метод	0.50	-
134	651625.89	1374161.76	Аналитический метод	0.50	-
135	651625.62	1374163.65	Аналитический метод	0.50	-
136	651620.92	1374169.90	Аналитический метод	0.50	-
137	651616.76	1374167.63	Аналитический метод	0.50	-
138	651615.62	1374163.59	Аналитический метод	0.50	-
139	651608.35	1374137.65	Аналитический метод	0.50	-
140	651607.22	1374133.63	Аналитический метод	0.50	-
141	651605.95	1374118.46	Аналитический метод	0.50	-
142	651605.52	1374101.00	Аналитический метод	0.50	-
143	651606.88	1374083.79	Аналитический метод	0.50	-

2. Сведения о характерных точках границ объекта					
Обозначение характерных точек границ	Координаты, м		Метод определения координат характерной точки	Средняя квадратическая погрешность положения характерной точки (Mt), м	Описание обозначения точки на местности (при наличии)
	X	Y			
1	2	3	4	5	6
144	651610.29	1374071.23	Аналитический метод	0.50	-
145	651611.11	1374070.01	Аналитический метод	0.50	-
146	651610.62	1374076.19	Аналитический метод	0.50	-
147	651606.68	1374093.31	Аналитический метод	0.50	-
148	651606.37	1374101.72	Аналитический метод	0.50	-
149	651607.40	1374119.48	Аналитический метод	0.50	-
150	651607.92	1374123.52	Аналитический метод	0.50	-
151	651609.42	1374132.91	Аналитический метод	0.50	-
152	651612.01	1374141.86	Аналитический метод	0.50	-
153	651624.13	1374159.24	Аналитический метод	0.50	-
134	651625.89	1374161.76	Аналитический метод	0.50	-
154	651630.62	1374205.79	Аналитический метод	0.50	-
155	651625.60	1374205.54	Аналитический метод	0.50	-
156	651625.83	1374199.98	Аналитический метод	0.50	-
157	651619.34	1374176.83	Аналитический метод	0.50	-
158	651624.62	1374192.51	Аналитический метод	0.50	-
159	651625.52	1374195.25	Аналитический метод	0.50	-
160	651629.86	1374200.46	Аналитический метод	0.50	-
154	651630.62	1374205.79	Аналитический метод	0.50	-
161	651646.57	1374035.13	Аналитический метод	0.50	-
162	651646.26	1374052.46	Аналитический метод	0.50	-
163	651620.30	1374056.42	Аналитический метод	0.50	-
164	651623.37	1374051.87	Аналитический метод	0.50	-
165	651629.93	1374042.17	Аналитический метод	0.50	-
166	651634.35	1374033.90	Аналитический метод	0.50	-
167	651635.88	1374031.05	Аналитический метод	0.50	-

2. Сведения о характерных точках границ объекта					
Обозначение характерных точек границ	Координаты, м		Метод определения координат характерной точки	Средняя квадратическая погрешность положения характерной точки (Mt), м	Описание обозначения точки на местности (при наличии)
	X	Y			
1	2	3	4	5	6
168	651635.95	1374031.06	Аналитический метод	0.50	-
161	651646.57	1374035.13	Аналитический метод	0.50	-
169	651630.33	1374052.84	Аналитический метод	0.50	-
170	651630.32	1374052.59	Аналитический метод	0.50	-
171	651630.07	1374052.59	Аналитический метод	0.50	-
172	651630.08	1374052.84	Аналитический метод	0.50	-
169	651630.33	1374052.84	Аналитический метод	0.50	-
173	651647.41	1373708.63	Аналитический метод	0.50	-
174	651641.08	1373707.27	Аналитический метод	0.50	-
175	651639.23	1373704.76	Аналитический метод	0.50	-
176	651642.70	1373702.21	Аналитический метод	0.50	-
173	651647.41	1373708.63	Аналитический метод	0.50	-
177	651648.51	1373651.99	Аналитический метод	0.50	-
178	651632.79	1373617.88	Аналитический метод	0.50	-
179	651634.81	1373617.97	Аналитический метод	0.50	-
180	651628.98	1373603.44	Аналитический метод	0.50	-
181	651622.14	1373582.69	Аналитический метод	0.50	-
182	651613.52	1373575.06	Аналитический метод	0.50	-
183	651609.75	1373574.90	Аналитический метод	0.50	-
184	651607.87	1373564.01	Аналитический метод	0.50	-
185	651614.48	1373556.71	Аналитический метод	0.50	-
186	651609.01	1373540.54	Аналитический метод	0.50	-
187	651616.27	1373559.20	Аналитический метод	0.50	-
188	651626.54	1373585.58	Аналитический метод	0.50	-
189	651632.51	1373601.42	Аналитический метод	0.50	-
190	651646.31	1373646.52	Аналитический метод	0.50	-

2. Сведения о характерных точках границ объекта					
Обозначение характерных точек границ	Координаты, м		Метод определения координат характерной точки	Средняя квадратическая погрешность положения характерной точки (Mt), м	Описание обозначения точки на местности (при наличии)
	X	Y			
1	2	3	4	5	6
177	651648.51	1373651.99	Аналитический метод	0.50	-
191	651649.33	1373943.87	Аналитический метод	0.50	-
192	651645.22	1373968.83	Аналитический метод	0.50	-
193	651636.00	1373986.28	Аналитический метод	0.50	-
194	651626.04	1374001.55	Аналитический метод	0.50	-
195	651625.60	1374002.19	Аналитический метод	0.50	-
196	651608.85	1374026.40	Аналитический метод	0.50	-
197	651602.40	1374032.66	Аналитический метод	0.50	-
198	651602.55	1374030.72	Аналитический метод	0.50	-
199	651603.59	1374028.81	Аналитический метод	0.50	-
200	651606.34	1374024.83	Аналитический метод	0.50	-
201	651611.66	1374017.21	Аналитический метод	0.50	-
202	651616.56	1374009.56	Аналитический метод	0.50	-
203	651621.86	1374001.15	Аналитический метод	0.50	-
204	651618.51	1373996.81	Аналитический метод	0.50	-
205	651620.29	1373994.20	Аналитический метод	0.50	-
206	651625.26	1373986.93	Аналитический метод	0.50	-
207	651632.65	1373985.25	Аналитический метод	0.50	-
208	651637.86	1373978.63	Аналитический метод	0.50	-
209	651638.55	1373973.65	Аналитический метод	0.50	-
210	651641.89	1373949.80	Аналитический метод	0.50	-
211	651642.38	1373946.41	Аналитический метод	0.50	-
212	651644.31	1373946.08	Аналитический метод	0.50	-
213	651643.72	1373942.08	Аналитический метод	0.50	-
214	651641.95	1373942.26	Аналитический метод	0.50	-
215	651641.81	1373940.88	Аналитический метод	0.50	-

2. Сведения о характерных точках границ объекта					
Обозначение характерных точек границ	Координаты, м		Метод определения координат характерной точки	Средняя квадратическая погрешность положения характерной точки (Mt), м	Описание обозначения точки на местности (при наличии)
	X	Y			
1	2	3	4	5	6
216	651641.87	1373934.60	Аналитический метод	0.50	-
217	651643.28	1373926.40	Аналитический метод	0.50	-
218	651642.29	1373918.73	Аналитический метод	0.50	-
219	651641.22	1373912.02	Аналитический метод	0.50	-
220	651639.61	1373903.13	Аналитический метод	0.50	-
221	651637.32	1373891.64	Аналитический метод	0.50	-
222	651634.37	1373877.18	Аналитический метод	0.50	-
223	651632.83	1373869.68	Аналитический метод	0.50	-
224	651632.19	1373866.54	Аналитический метод	0.50	-
225	651631.55	1373866.02	Аналитический метод	0.50	-
226	651631.03	1373864.39	Аналитический метод	0.50	-
227	651631.82	1373863.52	Аналитический метод	0.50	-
228	651631.53	1373862.29	Аналитический метод	0.50	-
229	651631.44	1373861.90	Аналитический метод	0.50	-
230	651631.07	1373857.90	Аналитический метод	0.50	-
231	651627.97	1373834.80	Аналитический метод	0.50	-
232	651628.61	1373836.21	Аналитический метод	0.50	-
233	651631.86	1373843.39	Аналитический метод	0.50	-
234	651634.77	1373860.12	Аналитический метод	0.50	-
235	651646.31	1373926.48	Аналитический метод	0.50	-
191	651649.33	1373943.87	Аналитический метод	0.50	-
236	651661.38	1373698.33	Аналитический метод	0.50	-
237	651660.85	1373726.47	Аналитический метод	0.50	-
238	651651.46	1373755.06	Аналитический метод	0.50	-
239	651644.05	1373774.02	Аналитический метод	0.50	-
240	651636.62	1373779.18	Аналитический метод	0.50	-

2. Сведения о характерных точках границ объекта					
Обозначение характерных точек границ	Координаты, м		Метод определения координат характерной точки	Средняя квадратическая погрешность положения характерной точки (Mt), м	Описание обозначения точки на местности (при наличии)
	X	Y			
1	2	3	4	5	6
241	651627.00	1373796.40	Аналитический метод	0.50	-
242	651626.85	1373795.82	Аналитический метод	0.50	-
243	651617.58	1373790.91	Аналитический метод	0.50	-
244	651619.65	1373777.85	Аналитический метод	0.50	-
245	651632.95	1373773.92	Аналитический метод	0.50	-
246	651635.74	1373773.72	Аналитический метод	0.50	-
247	651643.31	1373773.86	Аналитический метод	0.50	-
248	651645.43	1373761.71	Аналитический метод	0.50	-
249	651647.01	1373753.88	Аналитический метод	0.50	-
250	651653.96	1373736.90	Аналитический метод	0.50	-
251	651656.93	1373725.16	Аналитический метод	0.50	-
252	651659.18	1373710.96	Аналитический метод	0.50	-
253	651657.86	1373710.87	Аналитический метод	0.50	-
254	651656.18	1373710.51	Аналитический метод	0.50	-
255	651650.40	1373709.27	Аналитический метод	0.50	-
256	651647.09	1373705.23	Аналитический метод	0.50	-
257	651649.07	1373695.93	Аналитический метод	0.50	-
258	651652.02	1373696.58	Аналитический метод	0.50	-
259	651652.04	1373696.50	Аналитический метод	0.50	-
260	651661.37	1373698.27	Аналитический метод	0.50	-
236	651661.38	1373698.33	Аналитический метод	0.50	-
261	651670.55	1373949.70	Аналитический метод	0.50	-
262	651670.07	1373955.58	Аналитический метод	0.50	-
263	651668.81	1373961.77	Аналитический метод	0.50	-
264	651666.79	1373969.28	Аналитический метод	0.50	-
265	651663.96	1373977.43	Аналитический метод	0.50	-

2. Сведения о характерных точках границ объекта					
Обозначение характерных точек границ	Координаты, м		Метод определения координат характерной точки	Средняя квадратическая погрешность положения характерной точки (Mt), м	Описание обозначения точки на местности (при наличии)
	X	Y			
1	2	3	4	5	6
266	651663.09	1373982.13	Аналитический метод	0.50	-
267	651651.53	1374003.30	Аналитический метод	0.50	-
268	651649.48	1374006.78	Аналитический метод	0.50	-
269	651645.61	1374012.85	Аналитический метод	0.50	-
270	651645.50	1374013.02	Аналитический метод	0.50	-
271	651645.62	1374012.83	Аналитический метод	0.50	-
272	651651.44	1374001.96	Аналитический метод	0.50	-
273	651658.76	1373982.64	Аналитический метод	0.50	-
274	651663.60	1373969.86	Аналитический метод	0.50	-
275	651665.50	1373960.28	Аналитический метод	0.50	-
276	651666.61	1373951.14	Аналитический метод	0.50	-
277	651667.21	1373950.92	Аналитический метод	0.50	-
261	651670.55	1373949.70	Аналитический метод	0.50	-
278	651670.75	1373943.46	Аналитический метод	0.50	-
279	651670.57	1373949.30	Аналитический метод	0.50	-
280	651667.56	1373937.59	Аналитический метод	0.50	-
281	651652.95	1373880.63	Аналитический метод	0.50	-
282	651644.53	1373839.64	Аналитический метод	0.50	-
283	651644.80	1373832.30	Аналитический метод	0.50	-
284	651646.42	1373839.16	Аналитический метод	0.50	-
285	651652.27	1373855.52	Аналитический метод	0.50	-
286	651657.39	1373868.46	Аналитический метод	0.50	-
287	651658.48	1373871.19	Аналитический метод	0.50	-
288	651659.90	1373877.60	Аналитический метод	0.50	-
289	651658.08	1373878.05	Аналитический метод	0.50	-
290	651667.67	1373913.78	Аналитический метод	0.50	-

2. Сведения о характерных точках границ объекта					
Обозначение характерных точек границ	Координаты, м		Метод определения координат характерной точки	Средняя квадратическая погрешность положения характерной точки (Mt), м	Описание обозначения точки на местности (при наличии)
	X	Y			
1	2	3	4	5	6
291	651668.20	1373918.50	Аналитический метод	0.50	-
292	651669.88	1373929.00	Аналитический метод	0.50	-
293	651670.53	1373935.42	Аналитический метод	0.50	-
294	651670.70	1373939.41	Аналитический метод	0.50	-
278	651670.75	1373943.46	Аналитический метод	0.50	-
295	651680.92	1374286.54	Аналитический метод	0.50	-
296	651670.14	1374284.28	Аналитический метод	0.50	-
297	651663.66	1374278.22	Аналитический метод	0.50	-
298	651667.95	1374280.55	Аналитический метод	0.50	-
299	651674.86	1374283.50	Аналитический метод	0.50	-
295	651680.92	1374286.54	Аналитический метод	0.50	-
300	651681.31	1374315.64	Аналитический метод	0.50	-
301	651681.12	1374316.95	Аналитический метод	0.50	-
302	651680.66	1374320.18	Аналитический метод	0.50	-
303	651677.08	1374318.00	Аналитический метод	0.50	-
304	651667.32	1374314.02	Аналитический метод	0.50	-
305	651668.77	1374313.92	Аналитический метод	0.50	-
306	651678.26	1374315.22	Аналитический метод	0.50	-
300	651681.31	1374315.64	Аналитический метод	0.50	-
307	651719.65	1372375.92	Аналитический метод	0.50	-
308	651717.47	1372382.06	Аналитический метод	0.50	-
309	651700.11	1372397.68	Аналитический метод	0.50	-
310	651651.65	1372441.47	Аналитический метод	0.50	-
311	651627.62	1372463.86	Аналитический метод	0.50	-
312	651631.20	1372459.15	Аналитический метод	0.50	-
313	651646.58	1372440.47	Аналитический метод	0.50	-

2. Сведения о характерных точках границ объекта					
Обозначение характерных точек границ	Координаты, м		Метод определения координат характерной точки	Средняя квадратическая погрешность положения характерной точки (Mt), м	Описание обозначения точки на местности (при наличии)
	X	Y			
1	2	3	4	5	6
314	651658.67	1372426.19	Аналитический метод	0.50	-
315	651679.60	1372408.13	Аналитический метод	0.50	-
316	651689.92	1372399.95	Аналитический метод	0.50	-
317	651705.15	1372386.85	Аналитический метод	0.50	-
307	651719.65	1372375.92	Аналитический метод	0.50	-
318	651725.19	1374322.53	Аналитический метод	0.50	-
319	651724.31	1374323.17	Аналитический метод	0.50	-
320	651710.84	1374323.78	Аналитический метод	0.50	-
321	651705.24	1374324.52	Аналитический метод	0.50	-
322	651698.85	1374323.72	Аналитический метод	0.50	-
323	651691.58	1374322.78	Аналитический метод	0.50	-
324	651685.41	1374321.85	Аналитический метод	0.50	-
325	651681.58	1374320.66	Аналитический метод	0.50	-
326	651682.05	1374317.52	Аналитический метод	0.50	-
327	651682.32	1374315.79	Аналитический метод	0.50	-
328	651713.31	1374320.66	Аналитический метод	0.50	-
318	651725.19	1374322.53	Аналитический метод	0.50	-
329	651728.70	1373697.09	Аналитический метод	0.50	-
330	651727.21	1373702.08	Аналитический метод	0.50	-
331	651702.64	1373694.78	Аналитический метод	0.50	-
332	651704.14	1373699.17	Аналитический метод	0.50	-
333	651702.15	1373704.23	Аналитический метод	0.50	-
334	651707.21	1373709.35	Аналитический метод	0.50	-
335	651719.55	1373715.45	Аналитический метод	0.50	-
336	651727.50	1373721.69	Аналитический метод	0.50	-
337	651718.02	1373741.22	Аналитический метод	0.50	-

2. Сведения о характерных точках границ объекта					
Обозначение характерных точек границ	Координаты, м		Метод определения координат характерной точки	Средняя квадратическая погрешность положения характерной точки (Mt), м	Описание обозначения точки на местности (при наличии)
	X	Y			
1	2	3	4	5	6
338	651714.65	1373739.74	Аналитический метод	0.50	-
339	651709.98	1373742.79	Аналитический метод	0.50	-
340	651715.30	1373753.47	Аналитический метод	0.50	-
341	651708.36	1373757.31	Аналитический метод	0.50	-
342	651703.49	1373748.14	Аналитический метод	0.50	-
343	651701.19	1373749.08	Аналитический метод	0.50	-
344	651696.99	1373747.02	Аналитический метод	0.50	-
345	651689.60	1373750.55	Аналитический метод	0.50	-
346	651684.66	1373757.04	Аналитический метод	0.50	-
347	651677.40	1373760.50	Аналитический метод	0.50	-
348	651671.61	1373763.26	Аналитический метод	0.50	-
349	651665.03	1373777.79	Аналитический метод	0.50	-
350	651675.94	1373796.62	Аналитический метод	0.50	-
351	651669.65	1373805.14	Аналитический метод	0.50	-
352	651666.10	1373800.99	Аналитический метод	0.50	-
353	651663.03	1373797.41	Аналитический метод	0.50	-
354	651660.38	1373796.27	Аналитический метод	0.50	-
355	651658.18	1373798.25	Аналитический метод	0.50	-
356	651652.41	1373801.34	Аналитический метод	0.50	-
357	651674.75	1373753.37	Аналитический метод	0.50	-
358	651682.27	1373742.33	Аналитический метод	0.50	-
359	651689.29	1373737.13	Аналитический метод	0.50	-
360	651701.71	1373734.07	Аналитический метод	0.50	-
361	651705.46	1373716.34	Аналитический метод	0.50	-
362	651694.32	1373702.91	Аналитический метод	0.50	-
363	651682.73	1373680.17	Аналитический метод	0.50	-

2. Сведения о характерных точках границ объекта					
Обозначение характерных точек границ	Координаты, м		Метод определения координат характерной точки	Средняя квадратическая погрешность положения характерной точки (Mt), м	Описание обозначения точки на местности (при наличии)
	X	Y			
1	2	3	4	5	6
364	651676.18	1373661.32	Аналитический метод	0.50	-
365	651676.17	1373661.29	Аналитический метод	0.50	-
366	651675.21	1373659.23	Аналитический метод	0.50	-
367	651674.71	1373657.08	Аналитический метод	0.50	-
368	651674.69	1373657.02	Аналитический метод	0.50	-
369	651647.49	1373578.79	Аналитический метод	0.50	-
370	651613.26	1373485.08	Аналитический метод	0.50	-
371	651572.32	1373354.42	Аналитический метод	0.50	-
372	651568.35	1373332.44	Аналитический метод	0.50	-
373	651568.34	1373315.96	Аналитический метод	0.50	-
374	651574.21	1373264.91	Аналитический метод	0.50	-
375	651585.95	1373172.11	Аналитический метод	0.50	-
376	651606.55	1372991.47	Аналитический метод	0.50	-
377	651628.59	1372751.75	Аналитический метод	0.50	-
378	651631.70	1372720.84	Аналитический метод	0.50	-
379	651638.21	1372664.58	Аналитический метод	0.50	-
380	651637.37	1372639.06	Аналитический метод	0.50	-
381	651636.47	1372492.48	Аналитический метод	0.50	-
382	651645.02	1372477.73	Аналитический метод	0.50	-
383	651677.00	1372448.55	Аналитический метод	0.50	-
384	651683.56	1372455.40	Аналитический метод	0.50	-
385	651670.43	1372464.93	Аналитический метод	0.50	-
386	651668.29	1372472.66	Аналитический метод	0.50	-
387	651666.54	1372482.64	Аналитический метод	0.50	-
388	651659.85	1372494.54	Аналитический метод	0.50	-
389	651664.14	1372498.82	Аналитический метод	0.50	-

2. Сведения о характерных точках границ объекта					
Обозначение характерных точек границ	Координаты, м		Метод определения координат характерной точки	Средняя квадратическая погрешность положения характерной точки (Mt), м	Описание обозначения точки на местности (при наличии)
	X	Y			
1	2	3	4	5	6
390	651659.49	1372511.01	Аналитический метод	0.50	-
391	651651.47	1372510.09	Аналитический метод	0.50	-
392	651650.86	1372511.42	Аналитический метод	0.50	-
393	651641.26	1372525.28	Аналитический метод	0.50	-
394	651642.57	1372542.89	Аналитический метод	0.50	-
395	651641.82	1372563.85	Аналитический метод	0.50	-
396	651642.46	1372601.51	Аналитический метод	0.50	-
397	651645.33	1372621.61	Аналитический метод	0.50	-
398	651649.25	1372641.81	Аналитический метод	0.50	-
399	651650.34	1372663.90	Аналитический метод	0.50	-
400	651644.56	1372685.50	Аналитический метод	0.50	-
401	651643.60	1372703.97	Аналитический метод	0.50	-
402	651647.90	1372723.39	Аналитический метод	0.50	-
403	651649.23	1372745.27	Аналитический метод	0.50	-
404	651648.17	1372765.89	Аналитический метод	0.50	-
405	651643.12	1372797.37	Аналитический метод	0.50	-
406	651637.37	1372836.75	Аналитический метод	0.50	-
407	651635.64	1372853.03	Аналитический метод	0.50	-
408	651634.68	1372864.82	Аналитический метод	0.50	-
409	651631.30	1372884.50	Аналитический метод	0.50	-
410	651630.22	1372907.28	Аналитический метод	0.50	-
411	651628.95	1372928.52	Аналитический метод	0.50	-
412	651627.44	1372946.59	Аналитический метод	0.50	-
413	651627.05	1372964.58	Аналитический метод	0.50	-
414	651622.82	1372984.48	Аналитический метод	0.50	-
415	651621.74	1373004.94	Аналитический метод	0.50	-

2. Сведения о характерных точках границ объекта					
Обозначение характерных точек границ	Координаты, м		Метод определения координат характерной точки	Средняя квадратическая погрешность положения характерной точки (Mt), м	Описание обозначения точки на местности (при наличии)
	X	Y			
1	2	3	4	5	6
416	651617.14	1373018.47	Аналитический метод	0.50	-
417	651616.03	1373028.75	Аналитический метод	0.50	-
418	651612.37	1373044.27	Аналитический метод	0.50	-
419	651607.91	1373076.27	Аналитический метод	0.50	-
420	651606.81	1373083.89	Аналитический метод	0.50	-
421	651603.00	1373103.60	Аналитический метод	0.50	-
422	651600.26	1373123.00	Аналитический метод	0.50	-
423	651599.24	1373142.97	Аналитический метод	0.50	-
424	651596.86	1373163.24	Аналитический метод	0.50	-
425	651592.77	1373184.51	Аналитический метод	0.50	-
426	651591.64	1373195.79	Аналитический метод	0.50	-
427	651590.93	1373202.87	Аналитический метод	0.50	-
428	651587.39	1373221.83	Аналитический метод	0.50	-
429	651590.35	1373242.22	Аналитический метод	0.50	-
430	651587.56	1373263.99	Аналитический метод	0.50	-
431	651581.26	1373275.55	Аналитический метод	0.50	-
432	651575.38	1373301.03	Аналитический метод	0.50	-
433	651575.85	1373318.46	Аналитический метод	0.50	-
434	651577.90	1373336.73	Аналитический метод	0.50	-
435	651580.08	1373351.04	Аналитический метод	0.50	-
436	651595.15	1373404.11	Аналитический метод	0.50	-
437	651606.42	1373436.30	Аналитический метод	0.50	-
438	651623.22	1373483.57	Аналитический метод	0.50	-
439	651647.19	1373555.52	Аналитический метод	0.50	-
440	651716.68	1373606.21	Аналитический метод	0.50	-
441	651715.97	1373607.25	Аналитический метод	0.50	-

2. Сведения о характерных точках границ объекта					
Обозначение характерных точек границ	Координаты, м		Метод определения координат характерной точки	Средняя квадратическая погрешность положения характерной точки (Mt), м	Описание обозначения точки на местности (при наличии)
	X	Y			
1	2	3	4	5	6
442	651715.31	1373606.78	Аналитический метод	0.50	-
443	651714.73	1373607.60	Аналитический метод	0.50	-
444	651715.40	1373608.07	Аналитический метод	0.50	-
445	651713.90	1373610.25	Аналитический метод	0.50	-
446	651650.14	1373564.37	Аналитический метод	0.50	-
447	651656.36	1373583.04	Аналитический метод	0.50	-
448	651666.34	1373613.92	Аналитический метод	0.50	-
449	651671.23	1373630.44	Аналитический метод	0.50	-
450	651673.63	1373638.98	Аналитический метод	0.50	-
451	651678.07	1373658.29	Аналитический метод	0.50	-
452	651680.56	1373664.13	Аналитический метод	0.50	-
453	651682.11	1373664.08	Аналитический метод	0.50	-
454	651687.08	1373666.45	Аналитический метод	0.50	-
455	651689.20	1373670.95	Аналитический метод	0.50	-
456	651696.53	1373664.94	Аналитический метод	0.50	-
457	651707.54	1373661.04	Аналитический метод	0.50	-
458	651715.14	1373668.85	Аналитический метод	0.50	-
459	651715.14	1373683.18	Аналитический метод	0.50	-
460	651705.91	1373690.33	Аналитический метод	0.50	-
329	651728.70	1373697.09	Аналитический метод	0.50	-
461	651781.90	1374304.15	Аналитический метод	0.50	-
462	651765.34	1374304.24	Аналитический метод	0.50	-
463	651734.27	1374297.72	Аналитический метод	0.50	-
464	651748.21	1374299.75	Аналитический метод	0.50	-
465	651761.55	1374300.97	Аналитический метод	0.50	-
461	651781.90	1374304.15	Аналитический метод	0.50	-

2. Сведения о характерных точках границ объекта					
Обозначение характерных точек границ	Координаты, м		Метод определения координат характерной точки	Средняя квадратическая погрешность положения характерной точки (Mt), м	Описание обозначения точки на местности (при наличии)
	X	Y			
1	2	3	4	5	6
466	651839.46	1372129.45	Аналитический метод	0.50	-
467	651836.36	1372126.96	Аналитический метод	0.50	-
468	651833.50	1372094.26	Аналитический метод	0.50	-
469	651833.27	1372077.69	Аналитический метод	0.50	-
470	651833.23	1372073.48	Аналитический метод	0.50	-
471	651835.33	1372053.59	Аналитический метод	0.50	-
472	651832.47	1372014.05	Аналитический метод	0.50	-
473	651833.58	1371973.60	Аналитический метод	0.50	-
474	651833.86	1371968.68	Аналитический метод	0.50	-
475	651834.86	1371968.68	Аналитический метод	0.50	-
476	651834.86	1371967.68	Аналитический метод	0.50	-
477	651833.86	1371967.68	Аналитический метод	0.50	-
478	651834.31	1371962.68	Аналитический метод	0.50	-
479	651834.91	1371953.71	Аналитический метод	0.50	-
480	651833.65	1371915.53	Аналитический метод	0.50	-
481	651824.30	1371895.17	Аналитический метод	0.50	-
482	651824.05	1371873.35	Аналитический метод	0.50	-
483	651826.39	1371853.23	Аналитический метод	0.50	-
484	651837.12	1371856.29	Аналитический метод	0.50	-
485	651837.87	1371985.71	Аналитический метод	0.50	-
486	651838.90	1372056.99	Аналитический метод	0.50	-
487	651838.53	1372079.86	Аналитический метод	0.50	-
488	651838.36	1372090.48	Аналитический метод	0.50	-
466	651839.46	1372129.45	Аналитический метод	0.50	-
489	651835.37	1372070.48	Аналитический метод	0.50	-
490	651834.37	1372070.48	Аналитический метод	0.50	-

2. Сведения о характерных точках границ объекта					
Обозначение характерных точек границ	Координаты, м		Метод определения координат характерной точки	Средняя квадратическая погрешность положения характерной точки (Mt), м	Описание обозначения точки на местности (при наличии)
	X	Y			
1	2	3	4	5	6
491	651834.37	1372071.48	Аналитический метод	0.50	-
492	651835.37	1372071.48	Аналитический метод	0.50	-
489	651835.37	1372070.48	Аналитический метод	0.50	-
493	651835.04	1372021.28	Аналитический метод	0.50	-
494	651834.04	1372021.28	Аналитический метод	0.50	-
495	651834.04	1372022.28	Аналитический метод	0.50	-
496	651835.04	1372022.28	Аналитический метод	0.50	-
493	651835.04	1372021.28	Аналитический метод	0.50	-
497	651834.07	1371867.22	Аналитический метод	0.50	-
498	651833.07	1371867.22	Аналитический метод	0.50	-
499	651833.07	1371868.22	Аналитический метод	0.50	-
500	651834.07	1371868.22	Аналитический метод	0.50	-
497	651834.07	1371867.22	Аналитический метод	0.50	-
501	651840.04	1372213.64	Аналитический метод	0.50	-
502	651834.05	1372267.96	Аналитический метод	0.50	-
503	651828.03	1372279.78	Аналитический метод	0.50	-
504	651817.61	1372276.91	Аналитический метод	0.50	-
505	651832.50	1372250.08	Аналитический метод	0.50	-
506	651831.60	1372235.50	Аналитический метод	0.50	-
507	651828.44	1372215.56	Аналитический метод	0.50	-
508	651828.49	1372208.85	Аналитический метод	0.50	-
501	651840.04	1372213.64	Аналитический метод	0.50	-
509	651835.77	1372217.16	Аналитический метод	0.50	-
510	651832.48	1372215.02	Аналитический метод	0.50	-
511	651831.99	1372215.89	Аналитический метод	0.50	-
512	651835.28	1372218.03	Аналитический метод	0.50	-

2. Сведения о характерных точках границ объекта					
Обозначение характерных точек границ	Координаты, м		Метод определения координат характерной точки	Средняя квадратическая погрешность положения характерной точки (Mt), м	Описание обозначения точки на местности (при наличии)
	X	Y			
1	2	3	4	5	6
509	651835.77	1372217.16	Аналитический метод	0.50	-
513	651900.61	1371768.44	Аналитический метод	0.50	-
514	651895.09	1371782.91	Аналитический метод	0.50	-
515	651889.90	1371796.65	Аналитический метод	0.50	-
516	651885.01	1371811.87	Аналитический метод	0.50	-
517	651880.40	1371834.91	Аналитический метод	0.50	-
518	651880.11	1371857.20	Аналитический метод	0.50	-
519	651878.84	1371877.81	Аналитический метод	0.50	-
520	651877.17	1371899.77	Аналитический метод	0.50	-
521	651876.82	1371934.72	Аналитический метод	0.50	-
522	651869.53	1371954.43	Аналитический метод	0.50	-
523	651871.32	1371993.67	Аналитический метод	0.50	-
524	651868.32	1372032.89	Аналитический метод	0.50	-
525	651875.08	1372052.30	Аналитический метод	0.50	-
526	651877.67	1372073.36	Аналитический метод	0.50	-
527	651877.09	1372096.58	Аналитический метод	0.50	-
528	651876.00	1372114.25	Аналитический метод	0.50	-
529	651870.91	1372134.30	Аналитический метод	0.50	-
530	651869.96	1372156.88	Аналитический метод	0.50	-
531	651869.94	1372173.16	Аналитический метод	0.50	-
532	651872.28	1372194.25	Аналитический метод	0.50	-
533	651876.32	1372212.75	Аналитический метод	0.50	-
534	651876.67	1372234.80	Аналитический метод	0.50	-
535	651877.44	1372246.80	Аналитический метод	0.50	-
536	651877.27	1372257.08	Аналитический метод	0.50	-
537	651874.95	1372270.93	Аналитический метод	0.50	-

2. Сведения о характерных точках границ объекта					
Обозначение характерных точек границ	Координаты, м		Метод определения координат характерной точки	Средняя квадратическая погрешность положения характерной точки (Mt), м	Описание обозначения точки на местности (при наличии)
	X	Y			
1	2	3	4	5	6
538	651871.76	1372282.17	Аналитический метод	0.50	-
539	651855.49	1372274.36	Аналитический метод	0.50	-
540	651862.96	1372206.46	Аналитический метод	0.50	-
541	651862.67	1372172.06	Аналитический метод	0.50	-
542	651860.37	1372090.33	Аналитический метод	0.50	-
543	651860.91	1372057.00	Аналитический метод	0.50	-
544	651859.88	1371985.48	Аналитический метод	0.50	-
545	651859.05	1371842.90	Аналитический метод	0.50	-
546	651862.18	1371819.33	Аналитический метод	0.50	-
547	651872.17	1371795.37	Аналитический метод	0.50	-
548	651897.10	1371746.47	Аналитический метод	0.50	-
513	651900.61	1371768.44	Аналитический метод	0.50	-
549	652042.70	1371484.48	Аналитический метод	0.50	-
550	652038.44	1371491.27	Аналитический метод	0.50	-
551	652031.46	1371503.13	Аналитический метод	0.50	-
552	652027.00	1371511.87	Аналитический метод	0.50	-
553	652022.98	1371519.75	Аналитический метод	0.50	-
554	652012.44	1371536.76	Аналитический метод	0.50	-
555	652003.74	1371554.66	Аналитический метод	0.50	-
556	651992.13	1371575.47	Аналитический метод	0.50	-
557	651984.24	1371591.53	Аналитический метод	0.50	-
558	651976.78	1371607.64	Аналитический метод	0.50	-
559	651963.63	1371632.22	Аналитический метод	0.50	-
560	651954.28	1371648.87	Аналитический метод	0.50	-
561	651949.99	1371656.53	Аналитический метод	0.50	-
562	651946.00	1371650.52	Аналитический метод	0.50	-

2. Сведения о характерных точках границ объекта					
Обозначение характерных точек границ	Координаты, м		Метод определения координат характерной точки	Средняя квадратическая погрешность положения характерной точки (Mt), м	Описание обозначения точки на местности (при наличии)
	X	Y			
1	2	3	4	5	6
563	651980.39	1371583.06	Аналитический метод	0.50	-
564	652035.94	1371480.38	Аналитический метод	0.50	-
549	652042.70	1371484.48	Аналитический метод	0.50	-
565	652091.56	1374380.93	Аналитический метод	0.50	-
566	652090.84	1374383.09	Аналитический метод	0.50	-
567	652089.87	1374386.00	Аналитический метод	0.50	-
568	652089.15	1374385.92	Аналитический метод	0.50	-
569	652079.71	1374384.69	Аналитический метод	0.50	-
570	652038.28	1374377.44	Аналитический метод	0.50	-
571	652020.28	1374374.63	Аналитический метод	0.50	-
572	652004.92	1374371.29	Аналитический метод	0.50	-
573	652004.69	1374369.52	Аналитический метод	0.50	-
574	651999.38	1374370.08	Аналитический метод	0.50	-
575	651992.88	1374368.01	Аналитический метод	0.50	-
576	651980.39	1374366.80	Аналитический метод	0.50	-
577	651966.29	1374364.33	Аналитический метод	0.50	-
578	651934.08	1374358.54	Аналитический метод	0.50	-
579	651917.64	1374355.48	Аналитический метод	0.50	-
580	651889.87	1374350.47	Аналитический метод	0.50	-
581	651863.11	1374346.07	Аналитический метод	0.50	-
582	651850.90	1374345.26	Аналитический метод	0.50	-
583	651843.49	1374343.33	Аналитический метод	0.50	-
584	651833.10	1374342.01	Аналитический метод	0.50	-
585	651808.28	1374338.41	Аналитический метод	0.50	-
586	651803.48	1374337.82	Аналитический метод	0.50	-
587	651800.71	1374337.83	Аналитический метод	0.50	-

2. Сведения о характерных точках границ объекта					
Обозначение характерных точек границ	Координаты, м		Метод определения координат характерной точки	Средняя квадратическая погрешность положения характерной точки (Mt), м	Описание обозначения точки на местности (при наличии)
	X	Y			
1	2	3	4	5	6
588	651775.19	1374334.27	Аналитический метод	0.50	-
589	651763.42	1374332.57	Аналитический метод	0.50	-
590	651750.45	1374327.03	Аналитический метод	0.50	-
591	651750.38	1374326.49	Аналитический метод	0.50	-
592	651760.13	1374328.02	Аналитический метод	0.50	-
593	651767.82	1374329.23	Аналитический метод	0.50	-
594	651802.09	1374334.65	Аналитический метод	0.50	-
595	651817.98	1374336.02	Аналитический метод	0.50	-
596	651846.41	1374336.79	Аналитический метод	0.50	-
597	651875.78	1374343.66	Аналитический метод	0.50	-
598	652032.08	1374372.32	Аналитический метод	0.50	-
599	652060.36	1374376.85	Аналитический метод	0.50	-
565	652091.56	1374380.93	Аналитический метод	0.50	-
600	652129.59	1374396.20	Аналитический метод	0.50	-
601	652123.43	1374401.12	Аналитический метод	0.50	-
602	652112.85	1374405.93	Аналитический метод	0.50	-
603	652112.33	1374405.27	Аналитический метод	0.50	-
604	652128.29	1374394.24	Аналитический метод	0.50	-
605	652128.37	1374394.48	Аналитический метод	0.50	-
606	652128.61	1374394.40	Аналитический метод	0.50	-
607	652128.53	1374394.16	Аналитический метод	0.50	-
608	652128.63	1374394.11	Аналитический метод	0.50	-
600	652129.59	1374396.20	Аналитический метод	0.50	-
609	652133.80	1374351.93	Аналитический метод	0.50	-
610	652132.61	1374354.92	Аналитический метод	0.50	-
611	652112.88	1374354.38	Аналитический метод	0.50	-

2. Сведения о характерных точках границ объекта					
Обозначение характерных точек границ	Координаты, м		Метод определения координат характерной точки	Средняя квадратическая погрешность положения характерной точки (Mt), м	Описание обозначения точки на местности (при наличии)
	X	Y			
1	2	3	4	5	6
612	652107.92	1374353.80	Аналитический метод	0.50	-
613	652111.63	1374348.44	Аналитический метод	0.50	-
614	652127.61	1374348.67	Аналитический метод	0.50	-
609	652133.80	1374351.93	Аналитический метод	0.50	-
615	652157.57	1374382.62	Аналитический метод	0.50	-
616	652150.70	1374385.34	Аналитический метод	0.50	-
617	652147.52	1374386.34	Аналитический метод	0.50	-
618	652143.29	1374388.37	Аналитический метод	0.50	-
619	652137.62	1374391.38	Аналитический метод	0.50	-
620	652137.04	1374390.12	Аналитический метод	0.50	-
621	652137.16	1374390.06	Аналитический метод	0.50	-
622	652145.78	1374385.97	Аналитический метод	0.50	-
623	652157.56	1374382.61	Аналитический метод	0.50	-
615	652157.57	1374382.62	Аналитический метод	0.50	-
615	652157.57	1374382.62	Аналитический метод	0.50	-
624	652198.94	1371273.16	Аналитический метод	0.50	-
625	652156.87	1371321.88	Аналитический метод	0.50	-
626	652140.05	1371341.44	Аналитический метод	0.50	-
627	652111.22	1371365.33	Аналитический метод	0.50	-
628	652111.66	1371364.62	Аналитический метод	0.50	-
629	652111.17	1371358.80	Аналитический метод	0.50	-
630	652123.83	1371349.32	Аналитический метод	0.50	-
631	652130.81	1371340.82	Аналитический метод	0.50	-
632	652133.74	1371342.05	Аналитический метод	0.50	-
633	652138.82	1371341.15	Аналитический метод	0.50	-
634	652142.38	1371333.51	Аналитический метод	0.50	-

2. Сведения о характерных точках границ объекта					
Обозначение характерных точек границ	Координаты, м		Метод определения координат характерной точки	Средняя квадратическая погрешность положения характерной точки (Mt), м	Описание обозначения точки на местности (при наличии)
	X	Y			
1	2	3	4	5	6
635	652140.45	1371328.41	Аналитический метод	0.50	-
636	652149.72	1371319.05	Аналитический метод	0.50	-
637	652151.57	1371321.14	Аналитический метод	0.50	-
638	652151.62	1371321.11	Аналитический метод	0.50	-
639	652163.10	1371310.48	Аналитический метод	0.50	-
640	652172.55	1371299.97	Аналитический метод	0.50	-
641	652184.19	1371286.00	Аналитический метод	0.50	-
642	652196.01	1371271.55	Аналитический метод	0.50	-
643	652196.56	1371271.37	Аналитический метод	0.50	-
624	652198.94	1371273.16	Аналитический метод	0.50	-
644	652229.11	1374365.11	Аналитический метод	0.50	-
645	652224.84	1374366.90	Аналитический метод	0.50	-
646	652218.52	1374368.88	Аналитический метод	0.50	-
647	652212.96	1374370.62	Аналитический метод	0.50	-
648	652204.99	1374373.09	Аналитический метод	0.50	-
649	652194.69	1374374.78	Аналитический метод	0.50	-
650	652187.25	1374375.88	Аналитический метод	0.50	-
651	652165.10	1374380.69	Аналитический метод	0.50	-
652	652160.15	1374381.87	Аналитический метод	0.50	-
653	652183.47	1374375.21	Аналитический метод	0.50	-
654	652194.58	1374371.79	Аналитический метод	0.50	-
655	652223.66	1374362.84	Аналитический метод	0.50	-
656	652225.22	1374363.49	Аналитический метод	0.50	-
644	652229.11	1374365.11	Аналитический метод	0.50	-
657	652250.57	1371213.25	Аналитический метод	0.50	-
658	652237.27	1371228.88	Аналитический метод	0.50	-

2. Сведения о характерных точках границ объекта					
Обозначение характерных точек границ	Координаты, м		Метод определения координат характерной точки	Средняя квадратическая погрешность положения характерной точки (Mt), м	Описание обозначения точки на местности (при наличии)
	X	Y			
1	2	3	4	5	6
659	652205.26	1371265.84	Аналитический метод	0.50	-
660	652209.43	1371258.18	Аналитический метод	0.50	-
661	652209.32	1371256.99	Аналитический метод	0.50	-
662	652210.71	1371254.14	Аналитический метод	0.50	-
663	652219.77	1371244.07	Аналитический метод	0.50	-
664	652225.78	1371238.41	Аналитический метод	0.50	-
665	652237.75	1371226.24	Аналитический метод	0.50	-
666	652248.96	1371213.68	Аналитический метод	0.50	-
657	652250.57	1371213.25	Аналитический метод	0.50	-
667	652323.42	1374304.54	Аналитический метод	0.50	-
668	652296.48	1374316.67	Аналитический метод	0.50	-
669	652282.93	1374321.25	Аналитический метод	0.50	-
670	652275.57	1374323.74	Аналитический метод	0.50	-
671	652275.94	1374319.23	Аналитический метод	0.50	-
672	652255.36	1374326.11	Аналитический метод	0.50	-
673	652230.92	1374334.98	Аналитический метод	0.50	-
674	652201.71	1374345.68	Аналитический метод	0.50	-
675	652183.19	1374350.82	Аналитический метод	0.50	-
676	652167.63	1374351.18	Аналитический метод	0.50	-
677	652144.97	1374355.26	Аналитический метод	0.50	-
678	652181.42	1374347.61	Аналитический метод	0.50	-
679	652199.09	1374343.15	Аналитический метод	0.50	-
680	652228.43	1374333.19	Аналитический метод	0.50	-
681	652240.59	1374329.62	Аналитический метод	0.50	-
682	652261.24	1374314.43	Аналитический метод	0.50	-
683	652282.99	1374307.75	Аналитический метод	0.50	-

2. Сведения о характерных точках границ объекта					
Обозначение характерных точек границ	Координаты, м		Метод определения координат характерной точки	Средняя квадратическая погрешность положения характерной точки (Mt), м	Описание обозначения точки на местности (при наличии)
	X	Y			
1	2	3	4	5	6
684	652295.77	1374310.48	Аналитический метод	0.50	-
667	652323.42	1374304.54	Аналитический метод	0.50	-
685	652330.69	1371119.09	Аналитический метод	0.50	-
686	652269.18	1371191.37	Аналитический метод	0.50	-
687	652251.84	1371211.75	Аналитический метод	0.50	-
688	652253.07	1371208.79	Аналитический метод	0.50	-
689	652267.82	1371191.03	Аналитический метод	0.50	-
690	652275.08	1371182.58	Аналитический метод	0.50	-
691	652283.60	1371172.97	Аналитический метод	0.50	-
692	652292.98	1371161.96	Аналитический метод	0.50	-
693	652296.43	1371157.92	Аналитический метод	0.50	-
694	652302.29	1371150.21	Аналитический метод	0.50	-
695	652310.50	1371139.45	Аналитический метод	0.50	-
696	652328.03	1371117.24	Аналитический метод	0.50	-
685	652330.69	1371119.09	Аналитический метод	0.50	-
697	652395.02	1370996.72	Аналитический метод	0.50	-
698	652389.58	1371016.33	Аналитический метод	0.50	-
699	652374.16	1371056.47	Аналитический метод	0.50	-
700	652362.75	1371077.25	Аналитический метод	0.50	-
701	652338.62	1371109.53	Аналитический метод	0.50	-
702	652337.28	1371105.06	Аналитический метод	0.50	-
703	652341.32	1371099.29	Аналитический метод	0.50	-
704	652344.36	1371094.83	Аналитический метод	0.50	-
705	652350.08	1371087.17	Аналитический метод	0.50	-
706	652354.12	1371081.47	Аналитический метод	0.50	-
707	652356.34	1371078.21	Аналитический метод	0.50	-

2. Сведения о характерных точках границ объекта					
Обозначение характерных точек границ	Координаты, м		Метод определения координат характерной точки	Средняя квадратическая погрешность положения характерной точки (Mt), м	Описание обозначения точки на местности (при наличии)
	X	Y			
1	2	3	4	5	6
708	652362.18	1371069.02	Аналитический метод	0.50	-
709	652368.46	1371057.31	Аналитический метод	0.50	-
710	652372.99	1371046.95	Аналитический метод	0.50	-
711	652377.27	1371036.34	Аналитический метод	0.50	-
712	652380.05	1371028.65	Аналитический метод	0.50	-
713	652384.24	1371021.40	Аналитический метод	0.50	-
714	652389.62	1371011.49	Аналитический метод	0.50	-
715	652393.85	1370996.74	Аналитический метод	0.50	-
697	652395.02	1370996.72	Аналитический метод	0.50	-
716	652421.34	1374273.27	Аналитический метод	0.50	-
717	652413.79	1374275.60	Аналитический метод	0.50	-
718	652325.72	1374303.50	Аналитический метод	0.50	-
719	652408.25	1374272.13	Аналитический метод	0.50	-
716	652421.34	1374273.27	Аналитический метод	0.50	-
720	652469.50	1370703.55	Аналитический метод	0.50	-
721	652433.00	1370859.70	Аналитический метод	0.50	-
722	652396.54	1370991.24	Аналитический метод	0.50	-
723	652398.37	1370981.67	Аналитический метод	0.50	-
724	652398.08	1370980.97	Аналитический метод	0.50	-
725	652399.83	1370974.41	Аналитический метод	0.50	-
726	652401.31	1370954.00	Аналитический метод	0.50	-
727	652406.27	1370937.19	Аналитический метод	0.50	-
728	652415.11	1370906.94	Аналитический метод	0.50	-
729	652428.95	1370852.45	Аналитический метод	0.50	-
730	652437.17	1370818.41	Аналитический метод	0.50	-
731	652442.33	1370798.54	Аналитический метод	0.50	-

2. Сведения о характерных точках границ объекта					
Обозначение характерных точек границ	Координаты, м		Метод определения координат характерной точки	Средняя квадратическая погрешность положения характерной точки (Mt), м	Описание обозначения точки на местности (при наличии)
	X	Y			
1	2	3	4	5	6
732	652448.22	1370778.39	Аналитический метод	0.50	-
733	652452.85	1370761.60	Аналитический метод	0.50	-
734	652458.45	1370741.81	Аналитический метод	0.50	-
735	652462.22	1370722.19	Аналитический метод	0.50	-
736	652465.76	1370710.83	Аналитический метод	0.50	-
737	652468.12	1370703.27	Аналитический метод	0.50	-
720	652469.50	1370703.55	Аналитический метод	0.50	-
738	652484.36	1374250.69	Аналитический метод	0.50	-
739	652480.49	1374253.86	Аналитический метод	0.50	-
740	652478.29	1374255.66	Аналитический метод	0.50	-
741	652453.65	1374263.28	Аналитический метод	0.50	-
742	652446.88	1374265.37	Аналитический метод	0.50	-
743	652449.16	1374263.30	Аналитический метод	0.50	-
744	652452.88	1374259.92	Аналитический метод	0.50	-
745	652455.60	1374253.10	Аналитический метод	0.50	-
746	652472.40	1374247.68	Аналитический метод	0.50	-
747	652477.97	1374250.97	Аналитический метод	0.50	-
738	652484.36	1374250.69	Аналитический метод	0.50	-
748	652496.24	1370708.92	Аналитический метод	0.50	-
749	652493.84	1370728.98	Аналитический метод	0.50	-
750	652487.51	1370747.90	Аналитический метод	0.50	-
751	652486.96	1370768.27	Аналитический метод	0.50	-
752	652466.23	1370845.00	Аналитический метод	0.50	-
753	652448.23	1370914.51	Аналитический метод	0.50	-
754	652429.48	1370981.67	Аналитический метод	0.50	-
755	652424.22	1371008.71	Аналитический метод	0.50	-

2. Сведения о характерных точках границ объекта					
Обозначение характерных точек границ	Координаты, м		Метод определения координат характерной точки	Средняя квадратическая погрешность положения характерной точки (Mt), м	Описание обозначения точки на местности (при наличии)
	X	Y			
1	2	3	4	5	6
756	652416.69	1371034.14	Аналитический метод	0.50	-
757	652408.58	1371057.40	Аналитический метод	0.50	-
758	652402.97	1371069.77	Аналитический метод	0.50	-
759	652396.86	1371081.08	Аналитический метод	0.50	-
760	652391.72	1371089.55	Аналитический метод	0.50	-
761	652386.01	1371098.20	Аналитический метод	0.50	-
762	652375.90	1371111.21	Аналитический метод	0.50	-
763	652349.78	1371142.45	Аналитический метод	0.50	-
764	652336.30	1371157.60	Аналитический метод	0.50	-
765	652320.65	1371178.11	Аналитический метод	0.50	-
766	652303.50	1371197.50	Аналитический метод	0.50	-
767	652280.81	1371222.92	Аналитический метод	0.50	-
768	652267.99	1371240.81	Аналитический метод	0.50	-
769	652256.97	1371254.34	Аналитический метод	0.50	-
770	652248.55	1371274.65	Аналитический метод	0.50	-
771	652230.52	1371287.15	Аналитический метод	0.50	-
772	652214.62	1371302.43	Аналитический метод	0.50	-
773	652200.26	1371318.58	Аналитический метод	0.50	-
774	652182.49	1371339.60	Аналитический метод	0.50	-
775	652176.83	1371346.23	Аналитический метод	0.50	-
776	652167.53	1371354.24	Аналитический метод	0.50	-
777	652159.32	1371365.38	Аналитический метод	0.50	-
778	652147.59	1371376.49	Аналитический метод	0.50	-
779	652138.27	1371383.43	Аналитический метод	0.50	-
780	652133.29	1371375.60	Аналитический метод	0.50	-
781	652155.35	1371357.32	Аналитический метод	0.50	-

2. Сведения о характерных точках границ объекта					
Обозначение характерных точек границ	Координаты, м		Метод определения координат характерной точки	Средняя квадратическая погрешность положения характерной точки (Mt), м	Описание обозначения точки на местности (при наличии)
	X	Y			
1	2	3	4	5	6
782	652173.53	1371336.26	Аналитический метод	0.50	-
783	652253.98	1371243.20	Аналитический метод	0.50	-
784	652295.99	1371193.84	Аналитический метод	0.50	-
785	652344.45	1371137.01	Аналитический метод	0.50	-
786	652381.30	1371089.18	Аналитический метод	0.50	-
787	652394.15	1371065.75	Аналитический метод	0.50	-
788	652410.49	1371023.22	Аналитический метод	0.50	-
789	652454.31	1370865.14	Аналитический метод	0.50	-
790	652491.08	1370707.89	Аналитический метод	0.50	-
748	652496.24	1370708.92	Аналитический метод	0.50	-
791	652532.71	1374272.35	Аналитический метод	0.50	-
792	652532.20	1374273.02	Аналитический метод	0.50	-
793	652524.30	1374277.27	Аналитический метод	0.50	-
794	652522.62	1374281.65	Аналитический метод	0.50	-
795	652512.95	1374285.65	Аналитический метод	0.50	-
796	652502.13	1374287.05	Аналитический метод	0.50	-
797	652499.66	1374284.52	Аналитический метод	0.50	-
798	652490.01	1374285.13	Аналитический метод	0.50	-
799	652480.00	1374287.95	Аналитический метод	0.50	-
800	652479.18	1374292.76	Аналитический метод	0.50	-
801	652476.26	1374294.36	Аналитический метод	0.50	-
802	652474.70	1374298.47	Аналитический метод	0.50	-
803	652471.23	1374298.93	Аналитический метод	0.50	-
804	652462.93	1374300.18	Аналитический метод	0.50	-
805	652462.82	1374300.05	Аналитический метод	0.50	-
806	652462.81	1374300.05	Аналитический метод	0.50	-

2. Сведения о характерных точках границ объекта					
Обозначение характерных точек границ	Координаты, м		Метод определения координат характерной точки	Средняя квадратическая погрешность положения характерной точки (Mt), м	Описание обозначения точки на местности (при наличии)
	X	Y			
1	2	3	4	5	6
807	652459.15	1374300.48	Аналитический метод	0.50	-
808	652456.68	1374297.76	Аналитический метод	0.50	-
809	652454.01	1374297.22	Аналитический метод	0.50	-
810	652449.65	1374297.37	Аналитический метод	0.50	-
811	652432.01	1374303.27	Аналитический метод	0.50	-
812	652427.33	1374304.18	Аналитический метод	0.50	-
813	652426.58	1374304.94	Аналитический метод	0.50	-
814	652424.71	1374305.52	Аналитический метод	0.50	-
815	652423.24	1374310.78	Аналитический метод	0.50	-
816	652420.01	1374312.34	Аналитический метод	0.50	-
817	652416.80	1374319.86	Аналитический метод	0.50	-
818	652413.85	1374320.02	Аналитический метод	0.50	-
819	652405.96	1374321.81	Аналитический метод	0.50	-
820	652400.40	1374315.81	Аналитический метод	0.50	-
821	652398.90	1374316.05	Аналитический метод	0.50	-
822	652396.76	1374314.32	Аналитический метод	0.50	-
823	652368.07	1374323.52	Аналитический метод	0.50	-
824	652351.33	1374328.72	Аналитический метод	0.50	-
825	652351.37	1374329.23	Аналитический метод	0.50	-
826	652348.42	1374332.02	Аналитический метод	0.50	-
827	652340.34	1374334.84	Аналитический метод	0.50	-
828	652331.32	1374337.39	Аналитический метод	0.50	-
829	652328.41	1374338.22	Аналитический метод	0.50	-
830	652327.58	1374336.24	Аналитический метод	0.50	-
831	652320.06	1374338.58	Аналитический метод	0.50	-
832	652295.86	1374343.78	Аналитический метод	0.50	-

2. Сведения о характерных точках границ объекта					
Обозначение характерных точек границ	Координаты, м		Метод определения координат характерной точки	Средняя квадратическая погрешность положения характерной точки (Mt), м	Описание обозначения точки на местности (при наличии)
	X	Y			
1	2	3	4	5	6
833	652288.94	1374364.79	Аналитический метод	0.50	-
834	652283.75	1374378.67	Аналитический метод	0.50	-
835	652276.48	1374379.72	Аналитический метод	0.50	-
836	652273.00	1374376.15	Аналитический метод	0.50	-
837	652270.87	1374365.89	Аналитический метод	0.50	-
838	652261.46	1374360.40	Аналитический метод	0.50	-
839	652256.95	1374355.44	Аналитический метод	0.50	-
840	652249.06	1374357.60	Аналитический метод	0.50	-
841	652247.09	1374367.46	Аналитический метод	0.50	-
842	652234.60	1374369.70	Аналитический метод	0.50	-
843	652232.72	1374366.62	Аналитический метод	0.50	-
844	652233.48	1374366.94	Аналитический метод	0.50	-
845	652239.41	1374365.25	Аналитический метод	0.50	-
846	652244.24	1374356.22	Аналитический метод	0.50	-
847	652246.52	1374355.65	Аналитический метод	0.50	-
848	652271.48	1374349.43	Аналитический метод	0.50	-
849	652284.34	1374346.23	Аналитический метод	0.50	-
850	652292.64	1374344.09	Аналитический метод	0.50	-
851	652296.18	1374343.18	Аналитический метод	0.50	-
852	652329.64	1374333.06	Аналитический метод	0.50	-
853	652348.25	1374327.43	Аналитический метод	0.50	-
854	652398.82	1374312.13	Аналитический метод	0.50	-
855	652407.25	1374309.58	Аналитический метод	0.50	-
856	652421.67	1374305.26	Аналитический метод	0.50	-
857	652456.80	1374294.72	Аналитический метод	0.50	-
858	652463.43	1374292.73	Аналитический метод	0.50	-

2. Сведения о характерных точках границ объекта					
Обозначение характерных точек границ	Координаты, м		Метод определения координат характерной точки	Средняя квадратическая погрешность положения характерной точки (Mt), м	Описание обозначения точки на местности (при наличии)
	X	Y			
1	2	3	4	5	6
859	652470.27	1374290.38	Аналитический метод	0.50	-
860	652476.92	1374284.51	Аналитический метод	0.50	-
861	652530.15	1374270.58	Аналитический метод	0.50	-
791	652532.71	1374272.35	Аналитический метод	0.50	-
862	652541.83	1374240.03	Аналитический метод	0.50	-
863	652537.55	1374240.75	Аналитический метод	0.50	-
864	652536.58	1374229.19	Аналитический метод	0.50	-
865	652540.90	1374228.81	Аналитический метод	0.50	-
862	652541.83	1374240.03	Аналитический метод	0.50	-
866	652564.37	1374207.71	Аналитический метод	0.50	-
867	652560.32	1374236.93	Аналитический метод	0.50	-
868	652555.98	1374237.66	Аналитический метод	0.50	-
869	652560.01	1374207.89	Аналитический метод	0.50	-
866	652564.37	1374207.71	Аналитический метод	0.50	-
870	652570.40	1374236.39	Аналитический метод	0.50	-
871	652567.23	1374236.08	Аналитический метод	0.50	-
872	652568.86	1374234.66	Аналитический метод	0.50	-
870	652570.40	1374236.39	Аналитический метод	0.50	-
873	652572.92	1374146.81	Аналитический метод	0.50	-
874	652568.71	1374176.85	Аналитический метод	0.50	-
875	652564.06	1374178.99	Аналитический метод	0.50	-
876	652567.45	1374150.74	Аналитический метод	0.50	-
877	652567.76	1374149.79	Аналитический метод	0.50	-
878	652568.66	1374146.22	Аналитический метод	0.50	-
873	652572.92	1374146.81	Аналитический метод	0.50	-
879	652599.08	1374239.01	Аналитический метод	0.50	-

2. Сведения о характерных точках границ объекта					
Обозначение характерных точек границ	Координаты, м		Метод определения координат характерной точки	Средняя квадратическая погрешность положения характерной точки (Mt), м	Описание обозначения точки на местности (при наличии)
	X	Y			
1	2	3	4	5	6
880	652595.97	1374238.67	Аналитический метод	0.50	-
881	652596.01	1374238.90	Аналитический метод	0.50	-
882	652577.64	1374237.10	Аналитический метод	0.50	-
883	652574.65	1374236.81	Аналитический метод	0.50	-
884	652574.77	1374230.87	Аналитический метод	0.50	-
885	652579.25	1374228.39	Аналитический метод	0.50	-
886	652579.69	1374224.05	Аналитический метод	0.50	-
887	652581.65	1374215.20	Аналитический метод	0.50	-
888	652592.80	1374215.02	Аналитический метод	0.50	-
889	652594.87	1374224.57	Аналитический метод	0.50	-
890	652594.81	1374229.56	Аналитический метод	0.50	-
891	652597.81	1374232.19	Аналитический метод	0.50	-
879	652599.08	1374239.01	Аналитический метод	0.50	-
892	652632.33	1374235.24	Аналитический метод	0.50	-
893	652621.08	1374234.56	Аналитический метод	0.50	-
894	652616.17	1374238.63	Аналитический метод	0.50	-
895	652619.41	1374232.52	Аналитический метод	0.50	-
896	652631.18	1374232.99	Аналитический метод	0.50	-
892	652632.33	1374235.24	Аналитический метод	0.50	-
897	652692.88	1374270.09	Аналитический метод	0.50	-
898	652692.86	1374270.54	Аналитический метод	0.50	-
899	652659.95	1374270.71	Аналитический метод	0.50	-
900	652658.93	1374271.25	Аналитический метод	0.50	-
901	652658.95	1374273.54	Аналитический метод	0.50	-
902	652658.97	1374276.47	Аналитический метод	0.50	-
903	652651.65	1374276.16	Аналитический метод	0.50	-

2. Сведения о характерных точках границ объекта					
Обозначение характерных точек границ	Координаты, м		Метод определения координат характерной точки	Средняя квадратическая погрешность положения характерной точки (Mt), м	Описание обозначения точки на местности (при наличии)
	X	Y			
1	2	3	4	5	6
904	652651.42	1374273.15	Аналитический метод	0.50	-
905	652651.46	1374269.08	Аналитический метод	0.50	-
906	652646.93	1374269.19	Аналитический метод	0.50	-
907	652635.61	1374270.22	Аналитический метод	0.50	-
908	652615.73	1374269.85	Аналитический метод	0.50	-
909	652604.71	1374269.43	Аналитический метод	0.50	-
910	652596.27	1374269.57	Аналитический метод	0.50	-
911	652592.39	1374273.36	Аналитический метод	0.50	-
912	652578.03	1374272.87	Аналитический метод	0.50	-
913	652575.77	1374269.18	Аналитический метод	0.50	-
914	652566.09	1374268.79	Аналитический метод	0.50	-
915	652564.85	1374276.22	Аналитический метод	0.50	-
916	652558.09	1374280.03	Аналитический метод	0.50	-
917	652557.76	1374286.24	Аналитический метод	0.50	-
918	652555.90	1374286.13	Аналитический метод	0.50	-
919	652555.67	1374286.24	Аналитический метод	0.50	-
920	652553.45	1374286.04	Аналитический метод	0.50	-
921	652553.67	1374281.84	Аналитический метод	0.50	-
922	652546.55	1374282.80	Аналитический метод	0.50	-
923	652545.46	1374281.83	Аналитический метод	0.50	-
924	652546.20	1374292.64	Аналитический метод	0.50	-
925	652543.51	1374292.80	Аналитический метод	0.50	-
926	652542.91	1374287.02	Аналитический метод	0.50	-
927	652542.22	1374284.49	Аналитический метод	0.50	-
928	652541.21	1374284.57	Аналитический метод	0.50	-
929	652540.88	1374280.31	Аналитический метод	0.50	-

2. Сведения о характерных точках границ объекта					
Обозначение характерных точек границ	Координаты, м		Метод определения координат характерной точки	Средняя квадратическая погрешность положения характерной точки (Mt), м	Описание обозначения точки на местности (при наличии)
	X	Y			
1	2	3	4	5	6
930	652535.34	1374278.47	Аналитический метод	0.50	-
931	652534.49	1374273.58	Аналитический метод	0.50	-
932	652546.54	1374281.90	Аналитический метод	0.50	-
933	652554.76	1374279.94	Аналитический метод	0.50	-
934	652561.29	1374266.07	Аналитический метод	0.50	-
935	652570.64	1374264.83	Аналитический метод	0.50	-
936	652620.90	1374266.25	Аналитический метод	0.50	-
937	652650.18	1374268.15	Аналитический метод	0.50	-
938	652663.26	1374268.95	Аналитический метод	0.50	-
939	652669.74	1374269.35	Аналитический метод	0.50	-
897	652692.88	1374270.09	Аналитический метод	0.50	-
940	652653.78	1374270.95	Аналитический метод	0.50	-
941	652653.57	1374270.81	Аналитический метод	0.50	-
942	652653.43	1374271.02	Аналитический метод	0.50	-
943	652653.65	1374271.15	Аналитический метод	0.50	-
940	652653.78	1374270.95	Аналитический метод	0.50	-
944	652652.02	1374273.69	Аналитический метод	0.50	-
945	652651.81	1374273.57	Аналитический метод	0.50	-
946	652651.67	1374273.78	Аналитический метод	0.50	-
947	652651.89	1374273.91	Аналитический метод	0.50	-
944	652652.02	1374273.69	Аналитический метод	0.50	-
948	652554.71	1374283.04	Аналитический метод	0.50	-
949	652554.62	1374282.80	Аналитический метод	0.50	-
950	652554.39	1374282.90	Аналитический метод	0.50	-
951	652554.48	1374283.13	Аналитический метод	0.50	-
948	652554.71	1374283.04	Аналитический метод	0.50	-

2. Сведения о характерных точках границ объекта					
Обозначение характерных точек границ	Координаты, м		Метод определения координат характерной точки	Средняя квадратическая погрешность положения характерной точки (Mt), м	Описание обозначения точки на местности (при наличии)
	X	Y			
1	2	3	4	5	6
952	652862.62	1374249.53	Аналитический метод	0.50	-
953	652856.44	1374249.36	Аналитический метод	0.50	-
954	652848.02	1374236.78	Аналитический метод	0.50	-
955	652846.71	1374231.78	Аналитический метод	0.50	-
956	652851.21	1374228.92	Аналитический метод	0.50	-
952	652862.62	1374249.53	Аналитический метод	0.50	-
957	652916.05	1374242.80	Аналитический метод	0.50	-
958	652915.72	1374249.76	Аналитический метод	0.50	-
959	652914.47	1374249.74	Аналитический метод	0.50	-
960	652914.45	1374250.91	Аналитический метод	0.50	-
961	652910.15	1374250.80	Аналитический метод	0.50	-
962	652910.17	1374249.54	Аналитический метод	0.50	-
963	652908.73	1374249.47	Аналитический метод	0.50	-
964	652908.94	1374244.91	Аналитический метод	0.50	-
965	652893.21	1374213.61	Аналитический метод	0.50	-
966	652897.73	1374211.33	Аналитический метод	0.50	-
967	652913.53	1374242.68	Аналитический метод	0.50	-
957	652916.05	1374242.80	Аналитический метод	0.50	-
968	652949.68	1374210.20	Аналитический метод	0.50	-
969	652947.68	1374254.05	Аналитический метод	0.50	-
970	652945.89	1374254.53	Аналитический метод	0.50	-
971	652944.14	1374254.53	Аналитический метод	0.50	-
972	652942.70	1374254.29	Аналитический метод	0.50	-
973	652944.73	1374209.97	Аналитический метод	0.50	-
968	652949.68	1374210.20	Аналитический метод	0.50	-
974	652947.39	1374211.96	Аналитический метод	0.50	-

2. Сведения о характерных точках границ объекта					
Обозначение характерных точек границ	Координаты, м		Метод определения координат характерной точки	Средняя квадратическая погрешность положения характерной точки (Mt), м	Описание обозначения точки на местности (при наличии)
	X	Y			
1	2	3	4	5	6
975	652947.10	1374211.97	Аналитический метод	0.50	-
976	652947.08	1374212.27	Аналитический метод	0.50	-
977	652947.38	1374212.25	Аналитический метод	0.50	-
974	652947.39	1374211.96	Аналитический метод	0.50	-
978	652945.30	1374248.72	Аналитический метод	0.50	-
979	652945.00	1374248.71	Аналитический метод	0.50	-
980	652944.98	1374249.00	Аналитический метод	0.50	-
981	652945.28	1374249.02	Аналитический метод	0.50	-
978	652945.30	1374248.72	Аналитический метод	0.50	-
982	652964.02	1374278.90	Аналитический метод	0.50	-
983	652961.67	1374282.50	Аналитический метод	0.50	-
984	652957.83	1374285.85	Аналитический метод	0.50	-
985	652950.90	1374289.16	Аналитический метод	0.50	-
986	652946.09	1374288.78	Аналитический метод	0.50	-
987	652945.58	1374300.09	Аналитический метод	0.50	-
988	652945.01	1374300.06	Аналитический метод	0.50	-
989	652944.93	1374291.55	Аналитический метод	0.50	-
990	652944.55	1374288.66	Аналитический метод	0.50	-
991	652938.46	1374288.27	Аналитический метод	0.50	-
992	652936.45	1374287.33	Аналитический метод	0.50	-
993	652926.08	1374286.20	Аналитический метод	0.50	-
994	652902.05	1374284.15	Аналитический метод	0.50	-
995	652899.98	1374285.31	Аналитический метод	0.50	-
996	652882.15	1374284.45	Аналитический метод	0.50	-
997	652882.07	1374284.45	Аналитический метод	0.50	-
998	652883.40	1374286.83	Аналитический метод	0.50	-

2. Сведения о характерных точках границ объекта					
Обозначение характерных точек границ	Координаты, м		Метод определения координат характерной точки	Средняя квадратическая погрешность положения характерной точки (Mt), м	Описание обозначения точки на местности (при наличии)
	X	Y			
1	2	3	4	5	6
999	652882.24	1374287.64	Аналитический метод	0.50	-
1000	652881.42	1374286.48	Аналитический метод	0.50	-
1001	652879.80	1374287.48	Аналитический метод	0.50	-
1002	652879.58	1374287.63	Аналитический метод	0.50	-
1003	652880.22	1374288.62	Аналитический метод	0.50	-
1004	652879.07	1374289.25	Аналитический метод	0.50	-
1005	652876.23	1374284.18	Аналитический метод	0.50	-
1006	652869.24	1374283.85	Аналитический метод	0.50	-
1007	652861.81	1374283.56	Аналитический метод	0.50	-
1008	652847.44	1374283.22	Аналитический метод	0.50	-
1009	652837.02	1374282.84	Аналитический метод	0.50	-
1010	652819.19	1374281.92	Аналитический метод	0.50	-
1011	652804.03	1374281.03	Аналитический метод	0.50	-
1012	652789.58	1374280.25	Аналитический метод	0.50	-
1013	652769.07	1374279.14	Аналитический метод	0.50	-
1014	652757.89	1374277.42	Аналитический метод	0.50	-
1015	652746.72	1374275.70	Аналитический метод	0.50	-
1016	652729.16	1374273.17	Аналитический метод	0.50	-
1017	652710.97	1374271.96	Аналитический метод	0.50	-
1018	652709.55	1374274.40	Аналитический метод	0.50	-
1019	652708.64	1374274.32	Аналитический метод	0.50	-
1020	652705.46	1374274.04	Аналитический метод	0.50	-
1021	652702.31	1374280.59	Аналитический метод	0.50	-
1022	652693.57	1374280.20	Аналитический метод	0.50	-
1023	652693.40	1374271.68	Аналитический метод	0.50	-
1024	652692.95	1374270.10	Аналитический метод	0.50	-

2. Сведения о характерных точках границ объекта					
Обозначение характерных точек границ	Координаты, м		Метод определения координат характерной точки	Средняя квадратическая погрешность положения характерной точки (Mt), м	Описание обозначения точки на местности (при наличии)
	X	Y			
1	2	3	4	5	6
1025	652700.53	1374270.34	Аналитический метод	0.50	-
1026	652703.78	1374269.54	Аналитический метод	0.50	-
1027	652744.43	1374273.12	Аналитический метод	0.50	-
1028	652777.06	1374275.04	Аналитический метод	0.50	-
1029	652796.35	1374276.29	Аналитический метод	0.50	-
1030	652856.68	1374278.72	Аналитический метод	0.50	-
1031	652928.48	1374282.48	Аналитический метод	0.50	-
1032	652942.43	1374285.48	Аналитический метод	0.50	-
1033	652947.51	1374285.65	Аналитический метод	0.50	-
1034	652954.96	1374284.19	Аналитический метод	0.50	-
1035	652955.61	1374283.78	Аналитический метод	0.50	-
982	652964.02	1374278.90	Аналитический метод	0.50	-
1036	653059.73	1374744.37	Аналитический метод	0.50	-
1037	653054.54	1374744.94	Аналитический метод	0.50	-
1038	653049.82	1374733.53	Аналитический метод	0.50	-
1039	653053.38	1374729.69	Аналитический метод	0.50	-
1040	653054.68	1374732.70	Аналитический метод	0.50	-
1041	653058.49	1374741.49	Аналитический метод	0.50	-
1036	653059.73	1374744.37	Аналитический метод	0.50	-
1042	653124.53	1374421.21	Аналитический метод	0.50	-
1043	653121.31	1374452.86	Аналитический метод	0.50	-
1044	653115.90	1374478.29	Аналитический метод	0.50	-
1045	653111.14	1374496.17	Аналитический метод	0.50	-
1046	653107.01	1374509.26	Аналитический метод	0.50	-
1047	653105.25	1374514.82	Аналитический метод	0.50	-
1048	653099.53	1374529.17	Аналитический метод	0.50	-

2. Сведения о характерных точках границ объекта					
Обозначение характерных точек границ	Координаты, м		Метод определения координат характерной точки	Средняя квадратическая погрешность положения характерной точки (Mt), м	Описание обозначения точки на местности (при наличии)
	X	Y			
1	2	3	4	5	6
1049	653091.62	1374545.55	Аналитический метод	0.50	-
1050	653080.23	1374562.32	Аналитический метод	0.50	-
1051	653070.49	1374574.41	Аналитический метод	0.50	-
1052	653066.79	1374579.82	Аналитический метод	0.50	-
1053	653057.81	1374592.91	Аналитический метод	0.50	-
1054	653049.04	1374609.84	Аналитический метод	0.50	-
1055	653043.11	1374629.39	Аналитический метод	0.50	-
1056	653040.79	1374650.53	Аналитический метод	0.50	-
1057	653041.90	1374671.85	Аналитический метод	0.50	-
1058	653045.24	1374688.53	Аналитический метод	0.50	-
1059	653048.39	1374701.23	Аналитический метод	0.50	-
1060	653050.20	1374712.45	Аналитический метод	0.50	-
1061	653051.82	1374722.46	Аналитический метод	0.50	-
1062	653046.77	1374711.75	Аналитический метод	0.50	-
1063	653044.53	1374705.02	Аналитический метод	0.50	-
1064	653041.47	1374694.60	Аналитический метод	0.50	-
1065	653039.90	1374687.87	Аналитический метод	0.50	-
1066	653038.68	1374681.53	Аналитический метод	0.50	-
1067	653038.16	1374678.31	Аналитический метод	0.50	-
1068	653037.40	1374672.67	Аналитический метод	0.50	-
1069	653036.73	1374662.22	Аналитический метод	0.50	-
1070	653036.73	1374656.08	Аналитический метод	0.50	-
1071	653037.08	1374649.30	Аналитический метод	0.50	-
1072	653037.40	1374646.23	Аналитический метод	0.50	-
1073	653037.82	1374643.06	Аналитический метод	0.50	-
1074	653038.60	1374638.28	Аналитический метод	0.50	-

2. Сведения о характерных точках границ объекта					
Обозначение характерных точек границ	Координаты, м		Метод определения координат характерной точки	Средняя квадратическая погрешность положения характерной точки (Mt), м	Описание обозначения точки на местности (при наличии)
	X	Y			
1	2	3	4	5	6
1075	653040.16	1374631.06	Аналитический метод	0.50	-
1076	653041.59	1374623.05	Аналитический метод	0.50	-
1077	653042.28	1374620.90	Аналитический метод	0.50	-
1078	653035.55	1374618.61	Аналитический метод	0.50	-
1079	653034.56	1374606.79	Аналитический метод	0.50	-
1080	653043.72	1374600.30	Аналитический метод	0.50	-
1081	653046.70	1374599.25	Аналитический метод	0.50	-
1082	653050.59	1374597.44	Аналитический метод	0.50	-
1083	653056.17	1374590.14	Аналитический метод	0.50	-
1084	653059.35	1374586.43	Аналитический метод	0.50	-
1085	653071.82	1374565.78	Аналитический метод	0.50	-
1086	653075.76	1374559.32	Аналитический метод	0.50	-
1087	653075.60	1374550.65	Аналитический метод	0.50	-
1088	653083.56	1374534.40	Аналитический метод	0.50	-
1089	653089.03	1374535.65	Аналитический метод	0.50	-
1090	653096.51	1374517.49	Аналитический метод	0.50	-
1091	653101.01	1374503.65	Аналитический метод	0.50	-
1092	653104.66	1374492.08	Аналитический метод	0.50	-
1093	653107.51	1374481.16	Аналитический метод	0.50	-
1094	653109.54	1374472.22	Аналитический метод	0.50	-
1095	653112.13	1374460.25	Аналитический метод	0.50	-
1096	653113.92	1374450.95	Аналитический метод	0.50	-
1097	653115.05	1374442.84	Аналитический метод	0.50	-
1098	653115.64	1374434.97	Аналитический метод	0.50	-
1099	653115.86	1374424.71	Аналитический метод	0.50	-
1100	653115.80	1374413.95	Аналитический метод	0.50	-

2. Сведения о характерных точках границ объекта					
Обозначение характерных точек границ	Координаты, м		Метод определения координат характерной точки	Средняя квадратическая погрешность положения характерной точки (Mt), м	Описание обозначения точки на местности (при наличии)
	X	Y			
1	2	3	4	5	6
1101	653115.33	1374398.22	Аналитический метод	0.50	-
1102	653114.36	1374386.77	Аналитический метод	0.50	-
1103	653113.47	1374379.55	Аналитический метод	0.50	-
1104	653111.67	1374370.32	Аналитический метод	0.50	-
1105	653110.39	1374365.41	Аналитический метод	0.50	-
1106	653107.84	1374356.81	Аналитический метод	0.50	-
1107	653105.22	1374350.63	Аналитический метод	0.50	-
1108	653102.24	1374343.90	Аналитический метод	0.50	-
1109	653095.40	1374345.43	Аналитический метод	0.50	-
1110	653088.88	1374329.81	Аналитический метод	0.50	-
1111	653093.42	1374332.90	Аналитический метод	0.50	-
1112	653111.02	1374344.88	Аналитический метод	0.50	-
1113	653118.54	1374369.06	Аналитический метод	0.50	-
1114	653122.13	1374389.02	Аналитический метод	0.50	-
1115	653124.01	1374399.51	Аналитический метод	0.50	-
1042	653124.53	1374421.21	Аналитический метод	0.50	-
1116	653126.97	1374806.57	Аналитический метод	0.50	-
1117	653099.51	1374766.36	Аналитический метод	0.50	-
1118	653071.04	1374696.93	Аналитический метод	0.50	-
1119	653069.05	1374691.99	Аналитический метод	0.50	-
1120	653068.39	1374690.03	Аналитический метод	0.50	-
1121	653065.75	1374679.68	Аналитический метод	0.50	-
1122	653062.99	1374661.97	Аналитический метод	0.50	-
1123	653062.94	1374647.41	Аналитический метод	0.50	-
1124	653064.66	1374633.87	Аналитический метод	0.50	-
1125	653070.73	1374615.06	Аналитический метод	0.50	-

2. Сведения о характерных точках границ объекта					
Обозначение характерных точек границ	Координаты, м		Метод определения координат характерной точки	Средняя квадратическая погрешность положения характерной точки (Mt), м	Описание обозначения точки на местности (при наличии)
	X	Y			
1	2	3	4	5	6
1126	653079.99	1374598.86	Аналитический метод	0.50	-
1127	653095.83	1374578.09	Аналитический метод	0.50	-
1128	653103.60	1374567.83	Аналитический метод	0.50	-
1129	653107.11	1374562.21	Аналитический метод	0.50	-
1130	653105.93	1374573.36	Аналитический метод	0.50	-
1131	653094.45	1374588.84	Аналитический метод	0.50	-
1132	653083.91	1374603.14	Аналитический метод	0.50	-
1133	653077.73	1374614.28	Аналитический метод	0.50	-
1134	653072.93	1374626.27	Аналитический метод	0.50	-
1135	653070.37	1374635.82	Аналитический метод	0.50	-
1136	653068.55	1374649.91	Аналитический метод	0.50	-
1137	653068.61	1374661.04	Аналитический метод	0.50	-
1138	653070.50	1374675.12	Аналитический метод	0.50	-
1139	653073.24	1374686.37	Аналитический метод	0.50	-
1140	653073.15	1374695.67	Аналитический метод	0.50	-
1141	653075.64	1374694.18	Аналитический метод	0.50	-
1142	653079.06	1374703.84	Аналитический метод	0.50	-
1143	653082.14	1374715.60	Аналитический метод	0.50	-
1144	653091.30	1374740.43	Аналитический метод	0.50	-
1145	653103.07	1374764.28	Аналитический метод	0.50	-
1146	653117.71	1374791.52	Аналитический метод	0.50	-
1116	653126.97	1374806.57	Аналитический метод	0.50	-
1147	653142.01	1374876.11	Аналитический метод	0.50	-
1148	653138.48	1374878.83	Аналитический метод	0.50	-
1149	653127.53	1374876.22	Аналитический метод	0.50	-
1150	653128.58	1374864.34	Аналитический метод	0.50	-

2. Сведения о характерных точках границ объекта					
Обозначение характерных точек границ	Координаты, м		Метод определения координат характерной точки	Средняя квадратическая погрешность положения характерной точки (Mt), м	Описание обозначения точки на местности (при наличии)
	X	Y			
1	2	3	4	5	6
1151	653127.24	1374864.06	Аналитический метод	0.50	-
1152	653124.41	1374860.48	Аналитический метод	0.50	-
1153	653112.03	1374844.78	Аналитический метод	0.50	-
1154	653106.88	1374837.07	Аналитический метод	0.50	-
1155	653100.22	1374826.75	Аналитический метод	0.50	-
1156	653095.03	1374819.05	Аналитический метод	0.50	-
1157	653092.24	1374811.23	Аналитический метод	0.50	-
1158	653090.12	1374811.66	Аналитический метод	0.50	-
1159	653088.65	1374809.44	Аналитический метод	0.50	-
1160	653087.09	1374806.51	Аналитический метод	0.50	-
1161	653088.99	1374805.76	Аналитический метод	0.50	-
1162	653080.74	1374792.58	Аналитический метод	0.50	-
1163	653078.49	1374787.64	Аналитический метод	0.50	-
1164	653071.28	1374771.64	Аналитический метод	0.50	-
1165	653068.22	1374763.01	Аналитический метод	0.50	-
1166	653068.07	1374762.57	Аналитический метод	0.50	-
1167	653077.11	1374781.97	Аналитический метод	0.50	-
1168	653092.87	1374807.63	Аналитический метод	0.50	-
1169	653125.33	1374856.01	Аналитический метод	0.50	-
1147	653142.01	1374876.11	Аналитический метод	0.50	-
1170	653143.12	1374830.20	Аналитический метод	0.50	-
1171	653134.57	1374817.70	Аналитический метод	0.50	-
1172	653140.08	1374824.74	Аналитический метод	0.50	-
1170	653143.12	1374830.20	Аналитический метод	0.50	-
1173	653147.51	1374363.49	Аналитический метод	0.50	-
1174	653141.79	1374366.41	Аналитический метод	0.50	-

2. Сведения о характерных точках границ объекта					
Обозначение характерных точек границ	Координаты, м		Метод определения координат характерной точки	Средняя квадратическая погрешность положения характерной точки (Mt), м	Описание обозначения точки на местности (при наличии)
	X	Y			
1	2	3	4	5	6
1175	653141.79	1374364.43	Аналитический метод	0.50	-
1176	653136.72	1374334.10	Аналитический метод	0.50	-
1177	653132.81	1374322.12	Аналитический метод	0.50	-
1178	653127.92	1374312.82	Аналитический метод	0.50	-
1179	653132.62	1374317.60	Аналитический метод	0.50	-
1180	653135.50	1374323.95	Аналитический метод	0.50	-
1181	653135.58	1374327.04	Аналитический метод	0.50	-
1182	653145.92	1374357.65	Аналитический метод	0.50	-
1173	653147.51	1374363.49	Аналитический метод	0.50	-
1183	653188.57	1374931.01	Аналитический метод	0.50	-
1184	653186.68	1374931.49	Аналитический метод	0.50	-
1185	653185.98	1374930.91	Аналитический метод	0.50	-
1186	653172.67	1374931.55	Аналитический метод	0.50	-
1187	653169.69	1374932.00	Аналитический метод	0.50	-
1188	653167.61	1374923.25	Аналитический метод	0.50	-
1189	653171.50	1374920.84	Аналитический метод	0.50	-
1190	653171.75	1374911.97	Аналитический метод	0.50	-
1191	653179.43	1374921.23	Аналитический метод	0.50	-
1183	653188.57	1374931.01	Аналитический метод	0.50	-
1192	653218.49	1374981.27	Аналитический метод	0.50	-
1193	653210.69	1374982.79	Аналитический метод	0.50	-
1194	653203.73	1374972.20	Аналитический метод	0.50	-
1195	653210.71	1374967.63	Аналитический метод	0.50	-
1196	653210.73	1374967.60	Аналитический метод	0.50	-
1197	653216.93	1374978.52	Аналитический метод	0.50	-
1192	653218.49	1374981.27	Аналитический метод	0.50	-

2. Сведения о характерных точках границ объекта					
Обозначение характерных точек границ	Координаты, м		Метод определения координат характерной точки	Средняя квадратическая погрешность положения характерной точки (Mt), м	Описание обозначения точки на местности (при наличии)
	X	Y			
1	2	3	4	5	6
1198	653258.58	1375052.42	Аналитический метод	0.50	-
1199	653254.14	1375053.56	Аналитический метод	0.50	-
1200	653246.69	1375043.68	Аналитический метод	0.50	-
1201	653250.89	1375040.06	Аналитический метод	0.50	-
1202	653249.76	1375038.22	Аналитический метод	0.50	-
1203	653241.83	1375023.17	Аналитический метод	0.50	-
1204	653224.51	1374992.53	Аналитический метод	0.50	-
1205	653221.94	1374993.13	Аналитический метод	0.50	-
1206	653187.30	1375003.48	Аналитический метод	0.50	-
1207	653186.11	1374999.35	Аналитический метод	0.50	-
1208	653222.66	1374988.62	Аналитический метод	0.50	-
1209	653222.69	1374988.67	Аналитический метод	0.50	-
1210	653247.82	1375029.88	Аналитический метод	0.50	-
1211	653252.44	1375039.57	Аналитический метод	0.50	-
1212	653257.26	1375049.66	Аналитический метод	0.50	-
1198	653258.58	1375052.42	Аналитический метод	0.50	-
1213	653423.20	1375213.56	Аналитический метод	0.50	-
1214	653413.60	1375221.71	Аналитический метод	0.50	-
1215	653372.52	1375163.93	Аналитический метод	0.50	-
1216	653329.71	1375103.38	Аналитический метод	0.50	-
1217	653289.68	1375051.19	Аналитический метод	0.50	-
1218	653272.33	1375028.02	Аналитический метод	0.50	-
1219	653193.66	1374898.90	Аналитический метод	0.50	-
1220	653167.43	1374865.80	Аналитический метод	0.50	-
1221	653144.00	1374831.50	Аналитический метод	0.50	-
1222	653152.04	1374839.76	Аналитический метод	0.50	-

2. Сведения о характерных точках границ объекта					
Обозначение характерных точек границ	Координаты, м		Метод определения координат характерной точки	Средняя квадратическая погрешность положения характерной точки (Mt), м	Описание обозначения точки на местности (при наличии)
	X	Y			
1	2	3	4	5	6
1223	653169.13	1374864.43	Аналитический метод	0.50	-
1224	653168.95	1374864.57	Аналитический метод	0.50	-
1225	653174.98	1374873.72	Аналитический метод	0.50	-
1226	653195.43	1374897.68	Аналитический метод	0.50	-
1227	653197.63	1374900.44	Аналитический метод	0.50	-
1228	653205.67	1374898.19	Аналитический метод	0.50	-
1229	653213.28	1374908.55	Аналитический метод	0.50	-
1230	653208.47	1374915.74	Аналитический метод	0.50	-
1231	653278.22	1375027.59	Аналитический метод	0.50	-
1232	653272.36	1375028.02	Аналитический метод	0.50	-
1233	653277.35	1375031.79	Аналитический метод	0.50	-
1234	653288.08	1375047.60	Аналитический метод	0.50	-
1235	653291.31	1375049.63	Аналитический метод	0.50	-
1236	653298.02	1375056.06	Аналитический метод	0.50	-
1237	653311.85	1375070.70	Аналитический метод	0.50	-
1238	653325.01	1375085.35	Аналитический метод	0.50	-
1239	653334.26	1375100.79	Аналитический метод	0.50	-
1240	653339.18	1375102.51	Аналитический метод	0.50	-
1241	653344.97	1375113.47	Аналитический метод	0.50	-
1242	653347.15	1375114.98	Аналитический метод	0.50	-
1243	653357.21	1375127.05	Аналитический метод	0.50	-
1244	653362.35	1375130.31	Аналитический метод	0.50	-
1245	653373.45	1375145.30	Аналитический метод	0.50	-
1246	653387.24	1375165.71	Аналитический метод	0.50	-
1247	653407.89	1375195.10	Аналитический метод	0.50	-
1213	653423.20	1375213.56	Аналитический метод	0.50	-

2. Сведения о характерных точках границ объекта					
Обозначение характерных точек границ	Координаты, м		Метод определения координат характерной точки	Средняя квадратическая погрешность положения характерной точки (Mt), м	Описание обозначения точки на местности (при наличии)
	X	Y			
1	2	3	4	5	6
1248	654143.14	1377684.33	Аналитический метод	0.50	-
1249	654123.96	1377663.78	Аналитический метод	0.50	-
1250	654116.30	1377660.11	Аналитический метод	0.50	-
1251	654115.21	1377657.45	Аналитический метод	0.50	-
1252	654119.53	1377650.32	Аналитический метод	0.50	-
1253	654107.12	1377624.97	Аналитический метод	0.50	-
1254	654107.29	1377621.80	Аналитический метод	0.50	-
1255	654101.36	1377618.67	Аналитический метод	0.50	-
1256	654099.42	1377608.13	Аналитический метод	0.50	-
1257	654105.92	1377602.01	Аналитический метод	0.50	-
1258	654104.96	1377595.91	Аналитический метод	0.50	-
1259	654101.95	1377565.32	Аналитический метод	0.50	-
1260	654099.32	1377539.41	Аналитический метод	0.50	-
1261	654109.68	1377519.33	Аналитический метод	0.50	-
1262	654106.74	1377500.97	Аналитический метод	0.50	-
1263	654106.02	1377480.60	Аналитический метод	0.50	-
1264	654104.98	1377445.22	Аналитический метод	0.50	-
1265	654098.15	1377441.98	Аналитический метод	0.50	-
1266	654092.44	1377435.90	Аналитический метод	0.50	-
1267	654092.03	1377429.04	Аналитический метод	0.50	-
1268	654096.77	1377422.64	Аналитический метод	0.50	-
1269	654103.02	1377418.07	Аналитический метод	0.50	-
1270	654100.77	1377390.71	Аналитический метод	0.50	-
1271	654095.58	1377341.99	Аналитический метод	0.50	-
1272	654091.72	1377301.10	Аналитический метод	0.50	-
1273	654090.04	1377267.43	Аналитический метод	0.50	-

2. Сведения о характерных точках границ объекта					
Обозначение характерных точек границ	Координаты, м		Метод определения координат характерной точки	Средняя квадратическая погрешность положения характерной точки (Mt), м	Описание обозначения точки на местности (при наличии)
	X	Y			
1	2	3	4	5	6
1274	654089.99	1377241.80	Аналитический метод	0.50	-
1275	654091.15	1377215.59	Аналитический метод	0.50	-
1276	654085.10	1377211.93	Аналитический метод	0.50	-
1277	654086.17	1377195.79	Аналитический метод	0.50	-
1278	654092.78	1377192.34	Аналитический метод	0.50	-
1279	654100.86	1377119.50	Аналитический метод	0.50	-
1280	654104.44	1377081.45	Аналитический метод	0.50	-
1281	654099.66	1377061.46	Аналитический метод	0.50	-
1282	654101.53	1377040.81	Аналитический метод	0.50	-
1283	654102.51	1377021.08	Аналитический метод	0.50	-
1284	654102.70	1377001.01	Аналитический метод	0.50	-
1285	654103.81	1376985.53	Аналитический метод	0.50	-
1286	654103.29	1376982.13	Аналитический метод	0.50	-
1287	654099.19	1376969.47	Аналитический метод	0.50	-
1288	654103.99	1376966.80	Аналитический метод	0.50	-
1289	654105.09	1376960.56	Аналитический метод	0.50	-
1290	654105.06	1376944.87	Аналитический метод	0.50	-
1291	654041.07	1376941.66	Аналитический метод	0.50	-
1292	654041.04	1376866.78	Аналитический метод	0.50	-
1293	654107.08	1376865.51	Аналитический метод	0.50	-
1294	654107.39	1376840.24	Аналитический метод	0.50	-
1295	654114.02	1376820.69	Аналитический метод	0.50	-
1296	654114.27	1376805.78	Аналитический метод	0.50	-
1297	654107.37	1376801.89	Аналитический метод	0.50	-
1298	654106.05	1376785.53	Аналитический метод	0.50	-
1299	654113.12	1376779.81	Аналитический метод	0.50	-

2. Сведения о характерных точках границ объекта					
Обозначение характерных точек границ	Координаты, м		Метод определения координат характерной точки	Средняя квадратическая погрешность положения характерной точки (Mt), м	Описание обозначения точки на местности (при наличии)
	X	Y			
1	2	3	4	5	6
1300	654113.02	1376764.41	Аналитический метод	0.50	-
1301	654103.14	1376734.25	Аналитический метод	0.50	-
1302	654096.01	1376716.81	Аналитический метод	0.50	-
1303	654077.81	1376675.87	Аналитический метод	0.50	-
1304	654073.83	1376671.82	Аналитический метод	0.50	-
1305	654062.76	1376660.55	Аналитический метод	0.50	-
1306	654057.81	1376647.94	Аналитический метод	0.50	-
1307	654045.89	1376620.99	Аналитический метод	0.50	-
1308	654036.12	1376598.66	Аналитический метод	0.50	-
1309	654015.50	1376609.31	Аналитический метод	0.50	-
1310	654007.76	1376613.31	Аналитический метод	0.50	-
1311	653996.54	1376619.11	Аналитический метод	0.50	-
1312	654060.60	1376742.21	Аналитический метод	0.50	-
1313	654005.29	1376770.48	Аналитический метод	0.50	-
1314	653939.17	1376639.08	Аналитический метод	0.50	-
1315	654001.91	1376607.27	Аналитический метод	0.50	-
1316	654009.38	1376603.48	Аналитический метод	0.50	-
1317	654032.90	1376591.56	Аналитический метод	0.50	-
1318	654006.91	1376533.61	Аналитический метод	0.50	-
1319	653986.46	1376488.02	Аналитический метод	0.50	-
1320	653969.54	1376450.43	Аналитический метод	0.50	-
1321	653941.46	1376385.89	Аналитический метод	0.50	-
1322	653933.78	1376366.63	Аналитический метод	0.50	-
1323	653904.30	1376305.01	Аналитический метод	0.50	-
1324	653899.17	1376294.72	Аналитический метод	0.50	-
1325	653881.37	1376253.78	Аналитический метод	0.50	-

2. Сведения о характерных точках границ объекта					
Обозначение характерных точек границ	Координаты, м		Метод определения координат характерной точки	Средняя квадратическая погрешность положения характерной точки (Mt), м	Описание обозначения точки на местности (при наличии)
	X	Y			
1	2	3	4	5	6
1326	653872.02	1376232.66	Аналитический метод	0.50	-
1327	653830.48	1376143.14	Аналитический метод	0.50	-
1328	653796.02	1376069.67	Аналитический метод	0.50	-
1329	653754.61	1375976.67	Аналитический метод	0.50	-
1330	653707.12	1375875.20	Аналитический метод	0.50	-
1331	653674.16	1375803.79	Аналитический метод	0.50	-
1332	653657.99	1375768.22	Аналитический метод	0.50	-
1333	653649.52	1375748.89	Аналитический метод	0.50	-
1334	653641.74	1375730.73	Аналитический метод	0.50	-
1335	653632.67	1375712.84	Аналитический метод	0.50	-
1336	653615.30	1375672.06	Аналитический метод	0.50	-
1337	653596.36	1375628.92	Аналитический метод	0.50	-
1338	653587.19	1375607.41	Аналитический метод	0.50	-
1339	653580.38	1375591.16	Аналитический метод	0.50	-
1340	653570.39	1375564.74	Аналитический метод	0.50	-
1341	653568.89	1375560.03	Аналитический метод	0.50	-
1342	653561.17	1375557.91	Аналитический метод	0.50	-
1343	653557.11	1375549.14	Аналитический метод	0.50	-
1344	653554.83	1375541.03	Аналитический метод	0.50	-
1345	653560.13	1375533.93	Аналитический метод	0.50	-
1346	653551.61	1375511.16	Аналитический метод	0.50	-
1347	653548.64	1375504.37	Аналитический метод	0.50	-
1348	653544.16	1375495.02	Аналитический метод	0.50	-
1349	653542.24	1375491.04	Аналитический метод	0.50	-
1350	653531.58	1375474.22	Аналитический метод	0.50	-
1351	653522.37	1375457.88	Аналитический метод	0.50	-

2. Сведения о характерных точках границ объекта					
Обозначение характерных точек границ	Координаты, м		Метод определения координат характерной точки	Средняя квадратическая погрешность положения характерной точки (Mt), м	Описание обозначения точки на местности (при наличии)
	X	Y			
1	2	3	4	5	6
1352	653514.80	1375443.46	Аналитический метод	0.50	-
1353	653509.07	1375432.34	Аналитический метод	0.50	-
1354	653503.22	1375420.90	Аналитический метод	0.50	-
1355	653496.16	1375402.14	Аналитический метод	0.50	-
1356	653493.42	1375396.55	Аналитический метод	0.50	-
1357	653493.28	1375396.27	Аналитический метод	0.50	-
1358	653490.37	1375390.43	Аналитический метод	0.50	-
1359	653488.25	1375386.19	Аналитический метод	0.50	-
1360	653467.99	1375374.15	Аналитический метод	0.50	-
1361	653463.71	1375351.80	Аналитический метод	0.50	-
1362	653457.48	1375341.74	Аналитический метод	0.50	-
1363	653451.49	1375332.22	Аналитический метод	0.50	-
1364	653445.36	1375322.73	Аналитический метод	0.50	-
1365	653438.80	1375312.58	Аналитический метод	0.50	-
1366	653432.10	1375302.28	Аналитический метод	0.50	-
1367	653425.77	1375291.41	Аналитический метод	0.50	-
1368	653421.78	1375284.56	Аналитический метод	0.50	-
1369	653414.36	1375266.37	Аналитический метод	0.50	-
1370	653401.13	1375251.82	Аналитический метод	0.50	-
1371	653397.60	1375246.35	Аналитический метод	0.50	-
1372	653395.18	1375242.61	Аналитический метод	0.50	-
1373	653390.53	1375235.43	Аналитический метод	0.50	-
1374	653374.36	1375222.28	Аналитический метод	0.50	-
1375	653367.91	1375211.96	Аналитический метод	0.50	-
1376	653363.08	1375204.33	Аналитический метод	0.50	-
1377	653359.78	1375199.29	Аналитический метод	0.50	-

2. Сведения о характерных точках границ объекта					
Обозначение характерных точек границ	Координаты, м		Метод определения координат характерной точки	Средняя квадратическая погрешность положения характерной точки (Mt), м	Описание обозначения точки на местности (при наличии)
	X	Y			
1	2	3	4	5	6
1378	653356.72	1375194.65	Аналитический метод	0.50	-
1379	653352.99	1375189.05	Аналитический метод	0.50	-
1380	653346.44	1375179.41	Аналитический метод	0.50	-
1381	653345.54	1375178.03	Аналитический метод	0.50	-
1382	653330.53	1375156.90	Аналитический метод	0.50	-
1383	653322.19	1375151.47	Аналитический метод	0.50	-
1384	653318.40	1375154.42	Аналитический метод	0.50	-
1385	653305.96	1375160.62	Аналитический метод	0.50	-
1386	653290.23	1375168.45	Аналитический метод	0.50	-
1387	653288.91	1375166.78	Аналитический метод	0.50	-
1388	653286.38	1375163.57	Аналитический метод	0.50	-
1389	653289.19	1375160.59	Аналитический метод	0.50	-
1390	653314.56	1375139.44	Аналитический метод	0.50	-
1391	653314.12	1375135.84	Аналитический метод	0.50	-
1392	653315.71	1375133.70	Аналитический метод	0.50	-
1393	653322.25	1375142.99	Аналитический метод	0.50	-
1394	653330.30	1375153.15	Аналитический метод	0.50	-
1395	653352.45	1375181.07	Аналитический метод	0.50	-
1396	653395.03	1375238.65	Аналитический метод	0.50	-
1397	653398.14	1375238.40	Аналитический метод	0.50	-
1398	653427.45	1375284.25	Аналитический метод	0.50	-
1399	653452.41	1375323.36	Аналитический метод	0.50	-
1400	653481.32	1375369.73	Аналитический метод	0.50	-
1401	653491.05	1375386.14	Аналитический метод	0.50	-
1402	653494.22	1375391.49	Аналитический метод	0.50	-
1403	653497.05	1375396.26	Аналитический метод	0.50	-

2. Сведения о характерных точках границ объекта					
Обозначение характерных точек границ	Координаты, м		Метод определения координат характерной точки	Средняя квадратическая погрешность положения характерной точки (Mt), м	Описание обозначения точки на местности (при наличии)
	X	Y			
1	2	3	4	5	6
1404	653507.82	1375415.97	Аналитический метод	0.50	-
1405	653524.90	1375449.56	Аналитический метод	0.50	-
1406	653538.45	1375478.06	Аналитический метод	0.50	-
1407	653552.20	1375507.42	Аналитический метод	0.50	-
1408	653558.34	1375520.65	Аналитический метод	0.50	-
1409	653565.98	1375537.10	Аналитический метод	0.50	-
1410	653594.89	1375600.57	Аналитический метод	0.50	-
1411	653611.80	1375638.76	Аналитический метод	0.50	-
1412	653625.47	1375668.71	Аналитический метод	0.50	-
1413	653634.79	1375689.21	Аналитический метод	0.50	-
1414	653658.41	1375741.59	Аналитический метод	0.50	-
1415	653693.78	1375820.02	Аналитический метод	0.50	-
1416	653723.71	1375884.11	Аналитический метод	0.50	-
1417	653736.92	1375912.31	Аналитический метод	0.50	-
1418	653750.07	1375940.57	Аналитический метод	0.50	-
1419	653798.65	1376047.72	Аналитический метод	0.50	-
1420	653827.65	1376111.27	Аналитический метод	0.50	-
1421	653880.96	1376229.47	Аналитический метод	0.50	-
1422	653896.11	1376263.26	Аналитический метод	0.50	-
1423	653914.72	1376304.16	Аналитический метод	0.50	-
1424	653930.73	1376339.33	Аналитический метод	0.50	-
1425	653986.98	1376464.56	Аналитический метод	0.50	-
1426	654059.41	1376622.59	Аналитический метод	0.50	-
1427	654075.80	1376658.40	Аналитический метод	0.50	-
1428	654076.97	1376661.04	Аналитический метод	0.50	-
1429	654085.98	1376681.33	Аналитический метод	0.50	-

2. Сведения о характерных точках границ объекта					
Обозначение характерных точек границ	Координаты, м		Метод определения координат характерной точки	Средняя квадратическая погрешность положения характерной точки (Mt), м	Описание обозначения точки на местности (при наличии)
	X	Y			
1	2	3	4	5	6
1430	654098.95	1376711.31	Аналитический метод	0.50	-
1431	654103.97	1376723.95	Аналитический метод	0.50	-
1432	654112.41	1376750.88	Аналитический метод	0.50	-
1433	654116.23	1376770.04	Аналитический метод	0.50	-
1434	654118.42	1376786.92	Аналитический метод	0.50	-
1435	654119.65	1376804.41	Аналитический метод	0.50	-
1436	654119.58	1376833.23	Аналитический метод	0.50	-
1437	654117.75	1376875.05	Аналитический метод	0.50	-
1438	654115.84	1376921.63	Аналитический метод	0.50	-
1439	654114.47	1376960.42	Аналитический метод	0.50	-
1440	654111.38	1377062.49	Аналитический метод	0.50	-
1441	654107.52	1377111.90	Аналитический метод	0.50	-
1442	654105.65	1377126.82	Аналитический метод	0.50	-
1443	654101.93	1377157.46	Аналитический метод	0.50	-
1444	654099.09	1377182.60	Аналитический метод	0.50	-
1445	654097.51	1377197.86	Аналитический метод	0.50	-
1446	654096.54	1377210.05	Аналитический метод	0.50	-
1447	654095.55	1377234.10	Аналитический метод	0.50	-
1448	654095.44	1377263.30	Аналитический метод	0.50	-
1449	654097.10	1377289.94	Аналитический метод	0.50	-
1450	654099.88	1377322.72	Аналитический метод	0.50	-
1451	654102.56	1377346.20	Аналитический метод	0.50	-
1452	654105.42	1377370.23	Аналитический метод	0.50	-
1453	654108.22	1377403.34	Аналитический метод	0.50	-
1454	654110.55	1377442.83	Аналитический метод	0.50	-
1455	654111.51	1377486.24	Аналитический метод	0.50	-

2. Сведения о характерных точках границ объекта					
Обозначение характерных точек границ	Координаты, м		Метод определения координат характерной точки	Средняя квадратическая погрешность положения характерной точки (Mt), м	Описание обозначения точки на местности (при наличии)
	X	Y			
1	2	3	4	5	6
1456	654113.61	1377567.08	Аналитический метод	0.50	-
1457	654116.32	1377596.31	Аналитический метод	0.50	-
1458	654118.72	1377611.86	Аналитический метод	0.50	-
1459	654119.52	1377617.01	Аналитический метод	0.50	-
1460	654123.13	1377632.92	Аналитический метод	0.50	-
1461	654129.15	1377651.63	Аналитический метод	0.50	-
1462	654131.83	1377658.91	Аналитический метод	0.50	-
1463	654136.46	1377670.51	Аналитический метод	0.50	-
1464	654142.01	1377682.38	Аналитический метод	0.50	-
1248	654143.14	1377684.33	Аналитический метод	0.50	-
1465	654164.52	1376793.39	Аналитический метод	0.50	-
1466	654141.60	1376823.23	Аналитический метод	0.50	-
1467	654141.14	1376794.16	Аналитический метод	0.50	-
1468	654139.78	1376779.95	Аналитический метод	0.50	-
1469	654137.94	1376766.57	Аналитический метод	0.50	-
1470	654133.81	1376745.71	Аналитический метод	0.50	-
1471	654130.40	1376733.22	Аналитический метод	0.50	-
1472	654121.29	1376707.84	Аналитический метод	0.50	-
1473	654109.79	1376680.85	Аналитический метод	0.50	-
1474	654095.87	1376649.37	Аналитический метод	0.50	-
1475	654079.40	1376613.40	Аналитический метод	0.50	-
1476	654049.71	1376548.79	Аналитический метод	0.50	-
1477	654027.32	1376499.94	Аналитический метод	0.50	-
1478	654000.51	1376441.09	Аналитический метод	0.50	-
1479	653970.92	1376375.20	Аналитический метод	0.50	-
1480	653968.32	1376369.45	Аналитический метод	0.50	-

2. Сведения о характерных точках границ объекта					
Обозначение характерных точек границ	Координаты, м		Метод определения координат характерной точки	Средняя квадратическая погрешность положения характерной точки (Mt), м	Описание обозначения точки на местности (при наличии)
	X	Y			
1	2	3	4	5	6
1481	653965.84	1376363.95	Аналитический метод	0.50	-
1482	653938.79	1376304.06	Аналитический метод	0.50	-
1483	653936.62	1376299.23	Аналитический метод	0.50	-
1484	653892.67	1376201.91	Аналитический метод	0.50	-
1485	653850.76	1376109.08	Аналитический метод	0.50	-
1486	653809.06	1376017.20	Аналитический метод	0.50	-
1487	653783.28	1375959.83	Аналитический метод	0.50	-
1488	653743.59	1375874.71	Аналитический метод	0.50	-
1489	653710.63	1375803.85	Аналитический метод	0.50	-
1490	653684.77	1375746.59	Аналитический метод	0.50	-
1491	653671.85	1375717.92	Аналитический метод	0.50	-
1492	653631.87	1375629.72	Аналитический метод	0.50	-
1493	653611.87	1375584.59	Аналитический метод	0.50	-
1494	653591.33	1375539.77	Аналитический метод	0.50	-
1495	653587.91	1375532.30	Аналитический метод	0.50	-
1496	653600.72	1375539.40	Аналитический метод	0.50	-
1497	653601.17	1375540.54	Аналитический метод	0.50	-
1498	653607.40	1375547.80	Аналитический метод	0.50	-
1499	653608.54	1375550.50	Аналитический метод	0.50	-
1500	653624.82	1375587.99	Аналитический метод	0.50	-
1501	653649.12	1375640.86	Аналитический метод	0.50	-
1502	653649.32	1375648.75	Аналитический метод	0.50	-
1503	653652.01	1375648.11	Аналитический метод	0.50	-
1504	653665.44	1375655.22	Аналитический метод	0.50	-
1505	653667.93	1375665.07	Аналитический метод	0.50	-
1506	653662.46	1375671.86	Аналитический метод	0.50	-

2. Сведения о характерных точках границ объекта					
Обозначение характерных точек границ	Координаты, м		Метод определения координат характерной точки	Средняя квадратическая погрешность положения характерной точки (Mt), м	Описание обозначения точки на местности (при наличии)
	X	Y			
1	2	3	4	5	6
1507	653676.52	1375704.01	Аналитический метод	0.50	-
1508	653696.66	1375748.55	Аналитический метод	0.50	-
1509	653712.95	1375784.22	Аналитический метод	0.50	-
1510	653732.76	1375828.16	Аналитический метод	0.50	-
1511	653745.88	1375857.47	Аналитический метод	0.50	-
1512	653758.65	1375886.18	Аналитический метод	0.50	-
1513	653776.67	1375925.29	Аналитический метод	0.50	-
1514	653791.69	1375956.20	Аналитический метод	0.50	-
1515	653812.33	1376002.46	Аналитический метод	0.50	-
1516	653835.30	1376052.47	Аналитический метод	0.50	-
1517	653853.02	1376090.79	Аналитический метод	0.50	-
1518	653861.29	1376107.98	Аналитический метод	0.50	-
1519	653864.42	1376114.74	Аналитический метод	0.50	-
1520	653871.24	1376131.66	Аналитический метод	0.50	-
1521	653880.31	1376149.30	Аналитический метод	0.50	-
1522	653895.19	1376180.99	Аналитический метод	0.50	-
1523	653907.26	1376208.68	Аналитический метод	0.50	-
1524	653912.85	1376221.32	Аналитический метод	0.50	-
1525	653926.90	1376235.60	Аналитический метод	0.50	-
1526	653928.42	1376239.95	Аналитический метод	0.50	-
1527	653948.23	1376266.23	Аналитический метод	0.50	-
1528	653953.19	1376297.75	Аналитический метод	0.50	-
1529	653954.00	1376299.76	Аналитический метод	0.50	-
1530	653955.14	1376302.56	Аналитический метод	0.50	-
1531	653955.15	1376302.60	Аналитический метод	0.50	-
1532	653956.83	1376306.76	Аналитический метод	0.50	-

2. Сведения о характерных точках границ объекта					
Обозначение характерных точек границ	Координаты, м		Метод определения координат характерной точки	Средняя квадратическая погрешность положения характерной точки (Mt), м	Описание обозначения точки на местности (при наличии)
	X	Y			
1	2	3	4	5	6
1533	653959.14	1376312.48	Аналитический метод	0.50	-
1534	653963.13	1376332.90	Аналитический метод	0.50	-
1535	653972.96	1376362.85	Аналитический метод	0.50	-
1536	653974.70	1376367.16	Аналитический метод	0.50	-
1537	653975.85	1376370.01	Аналитический метод	0.50	-
1538	653977.05	1376372.78	Аналитический метод	0.50	-
1539	653985.24	1376390.85	Аналитический метод	0.50	-
1540	653993.51	1376405.50	Аналитический метод	0.50	-
1541	654006.10	1376433.20	Аналитический метод	0.50	-
1542	654016.81	1376456.44	Аналитический метод	0.50	-
1543	654032.15	1376489.20	Аналитический метод	0.50	-
1544	654042.49	1376511.41	Аналитический метод	0.50	-
1545	654049.20	1376528.01	Аналитический метод	0.50	-
1546	654061.03	1376556.24	Аналитический метод	0.50	-
1547	654071.06	1376577.66	Аналитический метод	0.50	-
1548	654084.12	1376605.53	Аналитический метод	0.50	-
1549	654096.64	1376631.43	Аналитический метод	0.50	-
1550	654104.15	1376647.29	Аналитический метод	0.50	-
1551	654113.50	1376666.76	Аналитический метод	0.50	-
1552	654123.25	1376687.47	Аналитический метод	0.50	-
1553	654127.59	1376697.03	Аналитический метод	0.50	-
1554	654136.71	1376723.80	Аналитический метод	0.50	-
1555	654142.43	1376741.72	Аналитический метод	0.50	-
1556	654147.78	1376759.60	Аналитический метод	0.50	-
1557	654151.57	1376780.43	Аналитический метод	0.50	-
1558	654149.00	1376790.54	Аналитический метод	0.50	-

2. Сведения о характерных точках границ объекта					
Обозначение характерных точек границ	Координаты, м		Метод определения координат характерной точки	Средняя квадратическая погрешность положения характерной точки (Mt), м	Описание обозначения точки на местности (при наличии)
	X	Y			
1	2	3	4	5	6
1559	654149.32	1376792.24	Аналитический метод	0.50	-
1560	654160.71	1376790.07	Аналитический метод	0.50	-
1465	654164.52	1376793.39	Аналитический метод	0.50	-
1561	654287.29	1378098.24	Аналитический метод	0.50	-
1562	654281.13	1378107.36	Аналитический метод	0.50	-
1563	654277.61	1378106.16	Аналитический метод	0.50	-
1564	654264.62	1378101.20	Аналитический метод	0.50	-
1565	654250.43	1378093.72	Аналитический метод	0.50	-
1566	654241.05	1378087.76	Аналитический метод	0.50	-
1567	654233.11	1378079.46	Аналитический метод	0.50	-
1568	654224.49	1378067.68	Аналитический метод	0.50	-
1569	654218.19	1378056.45	Аналитический метод	0.50	-
1570	654214.48	1378042.52	Аналитический метод	0.50	-
1571	654206.46	1377990.21	Аналитический метод	0.50	-
1572	654203.70	1377973.98	Аналитический метод	0.50	-
1573	654216.37	1377971.31	Аналитический метод	0.50	-
1574	654220.20	1377974.40	Аналитический метод	0.50	-
1575	654221.86	1377995.34	Аналитический метод	0.50	-
1576	654222.76	1378016.44	Аналитический метод	0.50	-
1577	654227.52	1378037.43	Аналитический метод	0.50	-
1578	654233.17	1378052.96	Аналитический метод	0.50	-
1579	654238.89	1378064.55	Аналитический метод	0.50	-
1580	654245.46	1378073.70	Аналитический метод	0.50	-
1581	654251.50	1378079.92	Аналитический метод	0.50	-
1582	654259.49	1378086.11	Аналитический метод	0.50	-
1583	654268.94	1378091.31	Аналитический метод	0.50	-

2. Сведения о характерных точках границ объекта					
Обозначение характерных точек границ	Координаты, м		Метод определения координат характерной точки	Средняя квадратическая погрешность положения характерной точки (Mt), м	Описание обозначения точки на местности (при наличии)
	X	Y			
1	2	3	4	5	6
1584	654277.16	1378094.69	Аналитический метод	0.50	-
1561	654287.29	1378098.24	Аналитический метод	0.50	-
1585	651831.23	1371803.37	Аналитический метод	0.50	-
1585	651831.23	1371803.37	Аналитический метод	0.50	-
1586	651833.38	1371792.68	Аналитический метод	0.50	-
1587	651835.90	1371785.19	Аналитический метод	0.50	-
1588	651844.69	1371766.81	Аналитический метод	0.50	-
1589	651853.93	1371750.02	Аналитический метод	0.50	-
1590	651875.12	1371713.45	Аналитический метод	0.50	-
1591	651891.48	1371684.86	Аналитический метод	0.50	-
1592	651904.40	1371660.93	Аналитический метод	0.50	-
1593	651911.92	1371641.42	Аналитический метод	0.50	-
1594	651926.41	1371625.94	Аналитический метод	0.50	-
1595	651935.39	1371609.85	Аналитический метод	0.50	-
1596	651939.82	1371589.48	Аналитический метод	0.50	-
1597	651973.43	1371534.37	Аналитический метод	0.50	-
1598	651988.15	1371502.02	Аналитический метод	0.50	-
1599	652004.08	1371467.24	Аналитический метод	0.50	-
1600	652016.54	1371445.26	Аналитический метод	0.50	-
1601	652021.60	1371442.34	Аналитический метод	0.50	-
1602	652020.93	1371441.88	Аналитический метод	0.50	-
1603	652034.07	1371428.05	Аналитический метод	0.50	-
1604	652037.64	1371426.71	Аналитический метод	0.50	-
1605	652042.14	1371421.15	Аналитический метод	0.50	-
1606	652050.73	1371411.73	Аналитический метод	0.50	-
1607	652066.74	1371396.68	Аналитический метод	0.50	-

2. Сведения о характерных точках границ объекта					
Обозначение характерных точек границ	Координаты, м		Метод определения координат характерной точки	Средняя квадратическая погрешность положения характерной точки (Mt), м	Описание обозначения точки на местности (при наличии)
	X	Y			
1	2	3	4	5	6
1608	652073.26	1371395.87	Аналитический метод	0.50	-
1609	652076.43	1371393.81	Аналитический метод	0.50	-
1610	652079.12	1371387.75	Аналитический метод	0.50	-
1611	652079.59	1371385.20	Аналитический метод	0.50	-
1612	652082.79	1371382.38	Аналитический метод	0.50	-
1613	652090.48	1371376.63	Аналитический метод	0.50	-
1614	652097.70	1371374.44	Аналитический метод	0.50	-
1615	652101.44	1371369.48	Аналитический метод	0.50	-
1616	652104.60	1371369.48	Аналитический метод	0.50	-
1617	652105.47	1371370.10	Аналитический метод	0.50	-
1617	652105.47	1371370.10	Аналитический метод	0.50	-
1618	652087.70	1371384.82	Аналитический метод	0.50	-
1619	652050.24	1371417.52	Аналитический метод	0.50	-
1620	652024.72	1371454.90	Аналитический метод	0.50	-
1621	651960.91	1371572.82	Аналитический метод	0.50	-
1622	651852.19	1371786.12	Аналитический метод	0.50	-
1585	651831.23	1371803.37	Аналитический метод	0.50	-
1623	651852.18	1371786.13	Аналитический метод	0.50	-
1585	651831.23	1371803.37	Аналитический метод	0.50	-
3. Сведения о характерных точках части (частей) границы объекта					
Обозначение характерных точек части границы	Координаты, м		Метод определения координат характерной точки	Средняя квадратическая погрешность положения характерной точки (Mt), м	Описание обозначения точки на местности (при наличии)
	X	Y			
1	2	3	4	5	6
-	-	-	-	-	-

Раздел 3

Сведения о местоположении измененных (уточненных) границ объекта

1. Система координат -

2. Сведения о характерных точках границ объекта

Обозначение характерных точек границ	Существующие координаты, м		Измененные (уточненные) координаты, м		Метод определени якоординат характерной точки	Средняя квадратическая погрешность положения характерной точки (Mt), м	Описание обозначения точки на местности (при наличии)
	X	Y	X	Y			
1	2	3	4	5	6	7	8
-	-	-	-	-	-	-	

3. Сведения о характерных точках части (частей) границы объекта

Обозначение характерных точек части границы	Существующие координаты, м		Измененные (уточненные) координаты, м		Метод определени якоординат характерной точки	Средняя квадратическая погрешность положения характерной точки (Mt), м	Описание обозначения точки на местности (при наличии)
	X	Y	X	Y			
1	2	3	4	5	6	7	8
-	-	-	-	-	-	-	

**Текстовое описание местоположения границ
населенных пунктов, территориальных зон, особо охраняемых природных
территорий, зон с особыми условиями использования территорий**

Прохождение границы		Описание прохождения границы
от точки	до точки	
1	2	3
1	2	-
2	3	-
3	4	-
4	5	-
5	6	-
6	7	-
7	8	-
8	9	-
9	10	-
10	11	-
11	12	-
12	13	-
13	14	-
14	1	-
15	16	-
16	17	-
17	18	-
18	19	-
19	20	-
20	21	-
21	22	-
22	23	-
23	24	-
24	25	-
25	26	-
26	27	-
27	28	-
28	29	-
29	30	-
30	31	-
31	32	-
32	33	-
33	34	-
34	35	-
35	15	-
36	37	-

**Текстовое описание местоположения границ
населенных пунктов, территориальных зон, особо охраняемых природных
территорий, зон с особыми условиями использования территорий**

Прохождение границы		Описание прохождения границы
от точки	до точки	
1	2	3
37	38	-
38	39	-
39	40	-
40	41	-
41	42	-
42	43	-
43	44	-
44	45	-
45	46	-
46	47	-
47	48	-
48	49	-
49	50	-
50	51	-
51	36	-
52	53	-
53	54	-
54	55	-
55	52	-
56	57	-
57	58	-
58	59	-
59	60	-
60	61	-
61	56	-
62	63	-
63	64	-
64	62	-
65	66	-
66	67	-
67	68	-
68	69	-
69	70	-
70	71	-
71	65	-
72	73	-

**Текстовое описание местоположения границ
населенных пунктов, территориальных зон, особо охраняемых природных
территорий, зон с особыми условиями использования территорий**

Прохождение границы		Описание прохождения границы
от точки	до точки	
1	2	3
73	74	-
74	75	-
75	76	-
76	77	-
77	78	-
78	79	-
79	80	-
80	81	-
81	82	-
82	83	-
83	84	-
84	85	-
85	86	-
86	87	-
87	88	-
88	89	-
89	90	-
90	72	-
91	92	-
92	93	-
93	94	-
94	95	-
95	96	-
96	97	-
97	98	-
98	99	-
99	100	-
100	101	-
101	102	-
102	103	-
103	104	-
104	105	-
105	106	-
106	107	-
107	108	-
108	109	-

**Текстовое описание местоположения границ
населенных пунктов, территориальных зон, особо охраняемых природных
территорий, зон с особыми условиями использования территорий**

Прохождение границы		Описание прохождения границы
от точки	до точки	
1	2	3
109	110	-
110	111	-
111	112	-
112	113	-
113	114	-
114	115	-
115	116	-
116	117	-
117	118	-
118	119	-
119	120	-
120	121	-
121	122	-
122	123	-
123	124	-
124	125	-
125	126	-
126	127	-
127	128	-
128	129	-
129	130	-
130	131	-
131	132	-
132	133	-
133	91	-
134	135	-
135	136	-
136	137	-
137	138	-
138	139	-
139	140	-
140	141	-
141	142	-
142	143	-
143	144	-
144	145	-

**Текстовое описание местоположения границ
населенных пунктов, территориальных зон, особо охраняемых природных
территорий, зон с особыми условиями использования территорий**

Прохождение границы		Описание прохождения границы
от точки	до точки	
1	2	3
145	146	-
146	147	-
147	148	-
148	149	-
149	150	-
150	151	-
151	152	-
152	153	-
153	134	-
154	155	-
155	156	-
156	157	-
157	158	-
158	159	-
159	160	-
160	154	-
161	162	-
162	163	-
163	164	-
164	165	-
165	166	-
166	167	-
167	168	-
168	161	-
169	170	-
170	171	-
171	172	-
172	169	-
173	174	-
174	175	-
175	176	-
176	173	-
177	178	-
178	179	-
179	180	-
180	181	-

**Текстовое описание местоположения границ
населенных пунктов, территориальных зон, особо охраняемых природных
территорий, зон с особыми условиями использования территорий**

Прохождение границы		Описание прохождения границы
от точки	до точки	
1	2	3
181	182	-
182	183	-
183	184	-
184	185	-
185	186	-
186	187	-
187	188	-
188	189	-
189	190	-
190	177	-
191	192	-
192	193	-
193	194	-
194	195	-
195	196	-
196	197	-
197	198	-
198	199	-
199	200	-
200	201	-
201	202	-
202	203	-
203	204	-
204	205	-
205	206	-
206	207	-
207	208	-
208	209	-
209	210	-
210	211	-
211	212	-
212	213	-
213	214	-
214	215	-
215	216	-
216	217	-

**Текстовое описание местоположения границ
населенных пунктов, территориальных зон, особо охраняемых природных
территорий, зон с особыми условиями использования территорий**

Прохождение границы		Описание прохождения границы
от точки	до точки	
1	2	3
217	218	-
218	219	-
219	220	-
220	221	-
221	222	-
222	223	-
223	224	-
224	225	-
225	226	-
226	227	-
227	228	-
228	229	-
229	230	-
230	231	-
231	232	-
232	233	-
233	234	-
234	235	-
235	191	-
236	237	-
237	238	-
238	239	-
239	240	-
240	241	-
241	242	-
242	243	-
243	244	-
244	245	-
245	246	-
246	247	-
247	248	-
248	249	-
249	250	-
250	251	-
251	252	-
252	253	-

**Текстовое описание местоположения границ
населенных пунктов, территориальных зон, особо охраняемых природных
территорий, зон с особыми условиями использования территорий**

Прохождение границы		Описание прохождения границы
от точки	до точки	
1	2	3
253	254	-
254	255	-
255	256	-
256	257	-
257	258	-
258	259	-
259	260	-
260	236	-
261	262	-
262	263	-
263	264	-
264	265	-
265	266	-
266	267	-
267	268	-
268	269	-
269	270	-
270	271	-
271	272	-
272	273	-
273	274	-
274	275	-
275	276	-
276	277	-
277	261	-
278	279	-
279	280	-
280	281	-
281	282	-
282	283	-
283	284	-
284	285	-
285	286	-
286	287	-
287	288	-
288	289	-

**Текстовое описание местоположения границ
населенных пунктов, территориальных зон, особо охраняемых природных
территорий, зон с особыми условиями использования территорий**

Прохождение границы		Описание прохождения границы
от точки	до точки	
1	2	3
289	290	-
290	291	-
291	292	-
292	293	-
293	294	-
294	278	-
295	296	-
296	297	-
297	298	-
298	299	-
299	295	-
300	301	-
301	302	-
302	303	-
303	304	-
304	305	-
305	306	-
306	300	-
307	308	-
308	309	-
309	310	-
310	311	-
311	312	-
312	313	-
313	314	-
314	315	-
315	316	-
316	317	-
317	307	-
318	319	-
319	320	-
320	321	-
321	322	-
322	323	-
323	324	-
324	325	-

**Текстовое описание местоположения границ
населенных пунктов, территориальных зон, особо охраняемых природных
территорий, зон с особыми условиями использования территорий**

Прохождение границы		Описание прохождения границы
от точки	до точки	
1	2	3
325	326	-
326	327	-
327	328	-
328	318	-
329	330	-
330	331	-
331	332	-
332	333	-
333	334	-
334	335	-
335	336	-
336	337	-
337	338	-
338	339	-
339	340	-
340	341	-
341	342	-
342	343	-
343	344	-
344	345	-
345	346	-
346	347	-
347	348	-
348	349	-
349	350	-
350	351	-
351	352	-
352	353	-
353	354	-
354	355	-
355	356	-
356	357	-
357	358	-
358	359	-
359	360	-
360	361	-

**Текстовое описание местоположения границ
населенных пунктов, территориальных зон, особо охраняемых природных
территорий, зон с особыми условиями использования территорий**

Прохождение границы		Описание прохождения границы
от точки	до точки	
1	2	3
361	362	-
362	363	-
363	364	-
364	365	-
365	366	-
366	367	-
367	368	-
368	369	-
369	370	-
370	371	-
371	372	-
372	373	-
373	374	-
374	375	-
375	376	-
376	377	-
377	378	-
378	379	-
379	380	-
380	381	-
381	382	-
382	383	-
383	384	-
384	385	-
385	386	-
386	387	-
387	388	-
388	389	-
389	390	-
390	391	-
391	392	-
392	393	-
393	394	-
394	395	-
395	396	-
396	397	-

**Текстовое описание местоположения границ
населенных пунктов, территориальных зон, особо охраняемых природных
территорий, зон с особыми условиями использования территорий**

Прохождение границы		Описание прохождения границы
от точки	до точки	
1	2	3
397	398	-
398	399	-
399	400	-
400	401	-
401	402	-
402	403	-
403	404	-
404	405	-
405	406	-
406	407	-
407	408	-
408	409	-
409	410	-
410	411	-
411	412	-
412	413	-
413	414	-
414	415	-
415	416	-
416	417	-
417	418	-
418	419	-
419	420	-
420	421	-
421	422	-
422	423	-
423	424	-
424	425	-
425	426	-
426	427	-
427	428	-
428	429	-
429	430	-
430	431	-
431	432	-
432	433	-

**Текстовое описание местоположения границ
населенных пунктов, территориальных зон, особо охраняемых природных
территорий, зон с особыми условиями использования территорий**

Прохождение границы		Описание прохождения границы
от точки	до точки	
1	2	3
433	434	-
434	435	-
435	436	-
436	437	-
437	438	-
438	439	-
439	440	-
440	441	-
441	442	-
442	443	-
443	444	-
444	445	-
445	446	-
446	447	-
447	448	-
448	449	-
449	450	-
450	451	-
451	452	-
452	453	-
453	454	-
454	455	-
455	456	-
456	457	-
457	458	-
458	459	-
459	460	-
460	329	-
461	462	-
462	463	-
463	464	-
464	465	-
465	461	-
466	467	-
467	468	-
468	469	-

**Текстовое описание местоположения границ
населенных пунктов, территориальных зон, особо охраняемых природных
территорий, зон с особыми условиями использования территорий**

Прохождение границы		Описание прохождения границы
от точки	до точки	
1	2	3
469	470	-
470	471	-
471	472	-
472	473	-
473	474	-
474	475	-
475	476	-
476	477	-
477	478	-
478	479	-
479	480	-
480	481	-
481	482	-
482	483	-
483	484	-
484	485	-
485	486	-
486	487	-
487	488	-
488	466	-
489	490	-
490	491	-
491	492	-
492	489	-
493	494	-
494	495	-
495	496	-
496	493	-
497	498	-
498	499	-
499	500	-
500	497	-
501	502	-
502	503	-
503	504	-
504	505	-

**Текстовое описание местоположения границ
населенных пунктов, территориальных зон, особо охраняемых природных
территорий, зон с особыми условиями использования территорий**

Прохождение границы		Описание прохождения границы
от точки	до точки	
1	2	3
505	506	-
506	507	-
507	508	-
508	501	-
509	510	-
510	511	-
511	512	-
512	509	-
513	514	-
514	515	-
515	516	-
516	517	-
517	518	-
518	519	-
519	520	-
520	521	-
521	522	-
522	523	-
523	524	-
524	525	-
525	526	-
526	527	-
527	528	-
528	529	-
529	530	-
530	531	-
531	532	-
532	533	-
533	534	-
534	535	-
535	536	-
536	537	-
537	538	-
538	539	-
539	540	-
540	541	-

**Текстовое описание местоположения границ
населенных пунктов, территориальных зон, особо охраняемых природных
территорий, зон с особыми условиями использования территорий**

Прохождение границы		Описание прохождения границы
от точки	до точки	
1	2	3
541	542	-
542	543	-
543	544	-
544	545	-
545	546	-
546	547	-
547	548	-
548	513	-
549	550	-
550	551	-
551	552	-
552	553	-
553	554	-
554	555	-
555	556	-
556	557	-
557	558	-
558	559	-
559	560	-
560	561	-
561	562	-
562	563	-
563	564	-
564	549	-
565	566	-
566	567	-
567	568	-
568	569	-
569	570	-
570	571	-
571	572	-
572	573	-
573	574	-
574	575	-
575	576	-
576	577	-

**Текстовое описание местоположения границ
населенных пунктов, территориальных зон, особо охраняемых природных
территорий, зон с особыми условиями использования территорий**

Прохождение границы		Описание прохождения границы
от точки	до точки	
1	2	3
577	578	-
578	579	-
579	580	-
580	581	-
581	582	-
582	583	-
583	584	-
584	585	-
585	586	-
586	587	-
587	588	-
588	589	-
589	590	-
590	591	-
591	592	-
592	593	-
593	594	-
594	595	-
595	596	-
596	597	-
597	598	-
598	599	-
599	565	-
600	601	-
601	602	-
602	603	-
603	604	-
604	605	-
605	606	-
606	607	-
607	608	-
608	600	-
609	610	-
610	611	-
611	612	-
612	613	-

**Текстовое описание местоположения границ
населенных пунктов, территориальных зон, особо охраняемых природных
территорий, зон с особыми условиями использования территорий**

Прохождение границы		Описание прохождения границы
от точки	до точки	
1	2	3
613	614	-
614	609	-
615	616	-
616	617	-
617	618	-
618	619	-
619	620	-
620	621	-
621	622	-
622	623	-
623	615	-
615	615	-
624	625	-
625	626	-
626	627	-
627	628	-
628	629	-
629	630	-
630	631	-
631	632	-
632	633	-
633	634	-
634	635	-
635	636	-
636	637	-
637	638	-
638	639	-
639	640	-
640	641	-
641	642	-
642	643	-
643	624	-
644	645	-
645	646	-
646	647	-
647	648	-

**Текстовое описание местоположения границ
населенных пунктов, территориальных зон, особо охраняемых природных
территорий, зон с особыми условиями использования территорий**

Прохождение границы		Описание прохождения границы
от точки	до точки	
1	2	3
648	649	-
649	650	-
650	651	-
651	652	-
652	653	-
653	654	-
654	655	-
655	656	-
656	644	-
657	658	-
658	659	-
659	660	-
660	661	-
661	662	-
662	663	-
663	664	-
664	665	-
665	666	-
666	657	-
667	668	-
668	669	-
669	670	-
670	671	-
671	672	-
672	673	-
673	674	-
674	675	-
675	676	-
676	677	-
677	678	-
678	679	-
679	680	-
680	681	-
681	682	-
682	683	-
683	684	-

**Текстовое описание местоположения границ
населенных пунктов, территориальных зон, особо охраняемых природных
территорий, зон с особыми условиями использования территорий**

Прохождение границы		Описание прохождения границы
от точки	до точки	
1	2	3
684	667	-
685	686	-
686	687	-
687	688	-
688	689	-
689	690	-
690	691	-
691	692	-
692	693	-
693	694	-
694	695	-
695	696	-
696	685	-
697	698	-
698	699	-
699	700	-
700	701	-
701	702	-
702	703	-
703	704	-
704	705	-
705	706	-
706	707	-
707	708	-
708	709	-
709	710	-
710	711	-
711	712	-
712	713	-
713	714	-
714	715	-
715	697	-
716	717	-
717	718	-
718	719	-
719	716	-

**Текстовое описание местоположения границ
населенных пунктов, территориальных зон, особо охраняемых природных
территорий, зон с особыми условиями использования территорий**

Прохождение границы		Описание прохождения границы
от точки	до точки	
1	2	3
720	721	-
721	722	-
722	723	-
723	724	-
724	725	-
725	726	-
726	727	-
727	728	-
728	729	-
729	730	-
730	731	-
731	732	-
732	733	-
733	734	-
734	735	-
735	736	-
736	737	-
737	720	-
738	739	-
739	740	-
740	741	-
741	742	-
742	743	-
743	744	-
744	745	-
745	746	-
746	747	-
747	738	-
748	749	-
749	750	-
750	751	-
751	752	-
752	753	-
753	754	-
754	755	-
755	756	-

**Текстовое описание местоположения границ
населенных пунктов, территориальных зон, особо охраняемых природных
территорий, зон с особыми условиями использования территорий**

Прохождение границы		Описание прохождения границы
от точки	до точки	
1	2	3
756	757	-
757	758	-
758	759	-
759	760	-
760	761	-
761	762	-
762	763	-
763	764	-
764	765	-
765	766	-
766	767	-
767	768	-
768	769	-
769	770	-
770	771	-
771	772	-
772	773	-
773	774	-
774	775	-
775	776	-
776	777	-
777	778	-
778	779	-
779	780	-
780	781	-
781	782	-
782	783	-
783	784	-
784	785	-
785	786	-
786	787	-
787	788	-
788	789	-
789	790	-
790	748	-
791	792	-

**Текстовое описание местоположения границ
населенных пунктов, территориальных зон, особо охраняемых природных
территорий, зон с особыми условиями использования территорий**

Прохождение границы		Описание прохождения границы
от точки	до точки	
1	2	3
792	793	-
793	794	-
794	795	-
795	796	-
796	797	-
797	798	-
798	799	-
799	800	-
800	801	-
801	802	-
802	803	-
803	804	-
804	805	-
805	806	-
806	807	-
807	808	-
808	809	-
809	810	-
810	811	-
811	812	-
812	813	-
813	814	-
814	815	-
815	816	-
816	817	-
817	818	-
818	819	-
819	820	-
820	821	-
821	822	-
822	823	-
823	824	-
824	825	-
825	826	-
826	827	-
827	828	-

**Текстовое описание местоположения границ
населенных пунктов, территориальных зон, особо охраняемых природных
территорий, зон с особыми условиями использования территорий**

Прохождение границы		Описание прохождения границы
от точки	до точки	
1	2	3
828	829	-
829	830	-
830	831	-
831	832	-
832	833	-
833	834	-
834	835	-
835	836	-
836	837	-
837	838	-
838	839	-
839	840	-
840	841	-
841	842	-
842	843	-
843	844	-
844	845	-
845	846	-
846	847	-
847	848	-
848	849	-
849	850	-
850	851	-
851	852	-
852	853	-
853	854	-
854	855	-
855	856	-
856	857	-
857	858	-
858	859	-
859	860	-
860	861	-
861	791	-
862	863	-
863	864	-

**Текстовое описание местоположения границ
населенных пунктов, территориальных зон, особо охраняемых природных
территорий, зон с особыми условиями использования территорий**

Прохождение границы		Описание прохождения границы
от точки	до точки	
1	2	3
864	865	-
865	862	-
866	867	-
867	868	-
868	869	-
869	866	-
870	871	-
871	872	-
872	870	-
873	874	-
874	875	-
875	876	-
876	877	-
877	878	-
878	873	-
879	880	-
880	881	-
881	882	-
882	883	-
883	884	-
884	885	-
885	886	-
886	887	-
887	888	-
888	889	-
889	890	-
890	891	-
891	879	-
892	893	-
893	894	-
894	895	-
895	896	-
896	892	-
897	898	-
898	899	-
899	900	-

**Текстовое описание местоположения границ
населенных пунктов, территориальных зон, особо охраняемых природных
территорий, зон с особыми условиями использования территорий**

Прохождение границы		Описание прохождения границы
от точки	до точки	
1	2	3
900	901	-
901	902	-
902	903	-
903	904	-
904	905	-
905	906	-
906	907	-
907	908	-
908	909	-
909	910	-
910	911	-
911	912	-
912	913	-
913	914	-
914	915	-
915	916	-
916	917	-
917	918	-
918	919	-
919	920	-
920	921	-
921	922	-
922	923	-
923	924	-
924	925	-
925	926	-
926	927	-
927	928	-
928	929	-
929	930	-
930	931	-
931	932	-
932	933	-
933	934	-
934	935	-
935	936	-

**Текстовое описание местоположения границ
населенных пунктов, территориальных зон, особо охраняемых природных
территорий, зон с особыми условиями использования территорий**

Прохождение границы		Описание прохождения границы
от точки	до точки	
1	2	3
936	937	-
937	938	-
938	939	-
939	897	-
940	941	-
941	942	-
942	943	-
943	940	-
944	945	-
945	946	-
946	947	-
947	944	-
948	949	-
949	950	-
950	951	-
951	948	-
952	953	-
953	954	-
954	955	-
955	956	-
956	952	-
957	958	-
958	959	-
959	960	-
960	961	-
961	962	-
962	963	-
963	964	-
964	965	-
965	966	-
966	967	-
967	957	-
968	969	-
969	970	-
970	971	-
971	972	-

**Текстовое описание местоположения границ
населенных пунктов, территориальных зон, особо охраняемых природных
территорий, зон с особыми условиями использования территорий**

Прохождение границы		Описание прохождения границы
от точки	до точки	
1	2	3
972	973	-
973	968	-
974	975	-
975	976	-
976	977	-
977	974	-
978	979	-
979	980	-
980	981	-
981	978	-
982	983	-
983	984	-
984	985	-
985	986	-
986	987	-
987	988	-
988	989	-
989	990	-
990	991	-
991	992	-
992	993	-
993	994	-
994	995	-
995	996	-
996	997	-
997	998	-
998	999	-
999	1000	-
1000	1001	-
1001	1002	-
1002	1003	-
1003	1004	-
1004	1005	-
1005	1006	-
1006	1007	-
1007	1008	-

**Текстовое описание местоположения границ
населенных пунктов, территориальных зон, особо охраняемых природных
территорий, зон с особыми условиями использования территорий**

Прохождение границы		Описание прохождения границы
от точки	до точки	
1	2	3
1008	1009	-
1009	1010	-
1010	1011	-
1011	1012	-
1012	1013	-
1013	1014	-
1014	1015	-
1015	1016	-
1016	1017	-
1017	1018	-
1018	1019	-
1019	1020	-
1020	1021	-
1021	1022	-
1022	1023	-
1023	1024	-
1024	1025	-
1025	1026	-
1026	1027	-
1027	1028	-
1028	1029	-
1029	1030	-
1030	1031	-
1031	1032	-
1032	1033	-
1033	1034	-
1034	1035	-
1035	982	-
1036	1037	-
1037	1038	-
1038	1039	-
1039	1040	-
1040	1041	-
1041	1036	-
1042	1043	-
1043	1044	-

**Текстовое описание местоположения границ
населенных пунктов, территориальных зон, особо охраняемых природных
территорий, зон с особыми условиями использования территорий**

Прохождение границы		Описание прохождения границы
от точки	до точки	
1	2	3
1044	1045	-
1045	1046	-
1046	1047	-
1047	1048	-
1048	1049	-
1049	1050	-
1050	1051	-
1051	1052	-
1052	1053	-
1053	1054	-
1054	1055	-
1055	1056	-
1056	1057	-
1057	1058	-
1058	1059	-
1059	1060	-
1060	1061	-
1061	1062	-
1062	1063	-
1063	1064	-
1064	1065	-
1065	1066	-
1066	1067	-
1067	1068	-
1068	1069	-
1069	1070	-
1070	1071	-
1071	1072	-
1072	1073	-
1073	1074	-
1074	1075	-
1075	1076	-
1076	1077	-
1077	1078	-
1078	1079	-
1079	1080	-

**Текстовое описание местоположения границ
населенных пунктов, территориальных зон, особо охраняемых природных
территорий, зон с особыми условиями использования территорий**

Прохождение границы		Описание прохождения границы
от точки	до точки	
1	2	3
1080	1081	-
1081	1082	-
1082	1083	-
1083	1084	-
1084	1085	-
1085	1086	-
1086	1087	-
1087	1088	-
1088	1089	-
1089	1090	-
1090	1091	-
1091	1092	-
1092	1093	-
1093	1094	-
1094	1095	-
1095	1096	-
1096	1097	-
1097	1098	-
1098	1099	-
1099	1100	-
1100	1101	-
1101	1102	-
1102	1103	-
1103	1104	-
1104	1105	-
1105	1106	-
1106	1107	-
1107	1108	-
1108	1109	-
1109	1110	-
1110	1111	-
1111	1112	-
1112	1113	-
1113	1114	-
1114	1115	-
1115	1042	-

**Текстовое описание местоположения границ
населенных пунктов, территориальных зон, особо охраняемых природных
территорий, зон с особыми условиями использования территорий**

Прохождение границы		Описание прохождения границы
от точки	до точки	
1	2	3
1116	1117	-
1117	1118	-
1118	1119	-
1119	1120	-
1120	1121	-
1121	1122	-
1122	1123	-
1123	1124	-
1124	1125	-
1125	1126	-
1126	1127	-
1127	1128	-
1128	1129	-
1129	1130	-
1130	1131	-
1131	1132	-
1132	1133	-
1133	1134	-
1134	1135	-
1135	1136	-
1136	1137	-
1137	1138	-
1138	1139	-
1139	1140	-
1140	1141	-
1141	1142	-
1142	1143	-
1143	1144	-
1144	1145	-
1145	1146	-
1146	1116	-
1147	1148	-
1148	1149	-
1149	1150	-
1150	1151	-
1151	1152	-

**Текстовое описание местоположения границ
населенных пунктов, территориальных зон, особо охраняемых природных
территорий, зон с особыми условиями использования территорий**

Прохождение границы		Описание прохождения границы
от точки	до точки	
1	2	3
1152	1153	-
1153	1154	-
1154	1155	-
1155	1156	-
1156	1157	-
1157	1158	-
1158	1159	-
1159	1160	-
1160	1161	-
1161	1162	-
1162	1163	-
1163	1164	-
1164	1165	-
1165	1166	-
1166	1167	-
1167	1168	-
1168	1169	-
1169	1147	-
1170	1171	-
1171	1172	-
1172	1170	-
1173	1174	-
1174	1175	-
1175	1176	-
1176	1177	-
1177	1178	-
1178	1179	-
1179	1180	-
1180	1181	-
1181	1182	-
1182	1173	-
1183	1184	-
1184	1185	-
1185	1186	-
1186	1187	-
1187	1188	-

**Текстовое описание местоположения границ
населенных пунктов, территориальных зон, особо охраняемых природных
территорий, зон с особыми условиями использования территорий**

Прохождение границы		Описание прохождения границы
от точки	до точки	
1	2	3
1188	1189	-
1189	1190	-
1190	1191	-
1191	1183	-
1192	1193	-
1193	1194	-
1194	1195	-
1195	1196	-
1196	1197	-
1197	1192	-
1198	1199	-
1199	1200	-
1200	1201	-
1201	1202	-
1202	1203	-
1203	1204	-
1204	1205	-
1205	1206	-
1206	1207	-
1207	1208	-
1208	1209	-
1209	1210	-
1210	1211	-
1211	1212	-
1212	1198	-
1213	1214	-
1214	1215	-
1215	1216	-
1216	1217	-
1217	1218	-
1218	1219	-
1219	1220	-
1220	1221	-
1221	1222	-
1222	1223	-
1223	1224	-

**Текстовое описание местоположения границ
населенных пунктов, территориальных зон, особо охраняемых природных
территорий, зон с особыми условиями использования территорий**

Прохождение границы		Описание прохождения границы
от точки	до точки	
1	2	3
1224	1225	-
1225	1226	-
1226	1227	-
1227	1228	-
1228	1229	-
1229	1230	-
1230	1231	-
1231	1232	-
1232	1233	-
1233	1234	-
1234	1235	-
1235	1236	-
1236	1237	-
1237	1238	-
1238	1239	-
1239	1240	-
1240	1241	-
1241	1242	-
1242	1243	-
1243	1244	-
1244	1245	-
1245	1246	-
1246	1247	-
1247	1213	-
1248	1249	-
1249	1250	-
1250	1251	-
1251	1252	-
1252	1253	-
1253	1254	-
1254	1255	-
1255	1256	-
1256	1257	-
1257	1258	-
1258	1259	-
1259	1260	-

**Текстовое описание местоположения границ
населенных пунктов, территориальных зон, особо охраняемых природных
территорий, зон с особыми условиями использования территорий**

Прохождение границы		Описание прохождения границы
от точки	до точки	
1	2	3
1260	1261	-
1261	1262	-
1262	1263	-
1263	1264	-
1264	1265	-
1265	1266	-
1266	1267	-
1267	1268	-
1268	1269	-
1269	1270	-
1270	1271	-
1271	1272	-
1272	1273	-
1273	1274	-
1274	1275	-
1275	1276	-
1276	1277	-
1277	1278	-
1278	1279	-
1279	1280	-
1280	1281	-
1281	1282	-
1282	1283	-
1283	1284	-
1284	1285	-
1285	1286	-
1286	1287	-
1287	1288	-
1288	1289	-
1289	1290	-
1290	1291	-
1291	1292	-
1292	1293	-
1293	1294	-
1294	1295	-
1295	1296	-

**Текстовое описание местоположения границ
населенных пунктов, территориальных зон, особо охраняемых природных
территорий, зон с особыми условиями использования территорий**

Прохождение границы		Описание прохождения границы
от точки	до точки	
1	2	3
1296	1297	-
1297	1298	-
1298	1299	-
1299	1300	-
1300	1301	-
1301	1302	-
1302	1303	-
1303	1304	-
1304	1305	-
1305	1306	-
1306	1307	-
1307	1308	-
1308	1309	-
1309	1310	-
1310	1311	-
1311	1312	-
1312	1313	-
1313	1314	-
1314	1315	-
1315	1316	-
1316	1317	-
1317	1318	-
1318	1319	-
1319	1320	-
1320	1321	-
1321	1322	-
1322	1323	-
1323	1324	-
1324	1325	-
1325	1326	-
1326	1327	-
1327	1328	-
1328	1329	-
1329	1330	-
1330	1331	-
1331	1332	-

**Текстовое описание местоположения границ
населенных пунктов, территориальных зон, особо охраняемых природных
территорий, зон с особыми условиями использования территорий**

Прохождение границы		Описание прохождения границы
от точки	до точки	
1	2	3
1332	1333	-
1333	1334	-
1334	1335	-
1335	1336	-
1336	1337	-
1337	1338	-
1338	1339	-
1339	1340	-
1340	1341	-
1341	1342	-
1342	1343	-
1343	1344	-
1344	1345	-
1345	1346	-
1346	1347	-
1347	1348	-
1348	1349	-
1349	1350	-
1350	1351	-
1351	1352	-
1352	1353	-
1353	1354	-
1354	1355	-
1355	1356	-
1356	1357	-
1357	1358	-
1358	1359	-
1359	1360	-
1360	1361	-
1361	1362	-
1362	1363	-
1363	1364	-
1364	1365	-
1365	1366	-
1366	1367	-
1367	1368	-

**Текстовое описание местоположения границ
населенных пунктов, территориальных зон, особо охраняемых природных
территорий, зон с особыми условиями использования территорий**

Прохождение границы		Описание прохождения границы
от точки	до точки	
1	2	3
1368	1369	-
1369	1370	-
1370	1371	-
1371	1372	-
1372	1373	-
1373	1374	-
1374	1375	-
1375	1376	-
1376	1377	-
1377	1378	-
1378	1379	-
1379	1380	-
1380	1381	-
1381	1382	-
1382	1383	-
1383	1384	-
1384	1385	-
1385	1386	-
1386	1387	-
1387	1388	-
1388	1389	-
1389	1390	-
1390	1391	-
1391	1392	-
1392	1393	-
1393	1394	-
1394	1395	-
1395	1396	-
1396	1397	-
1397	1398	-
1398	1399	-
1399	1400	-
1400	1401	-
1401	1402	-
1402	1403	-
1403	1404	-

**Текстовое описание местоположения границ
населенных пунктов, территориальных зон, особо охраняемых природных
территорий, зон с особыми условиями использования территорий**

Прохождение границы		Описание прохождения границы
от точки	до точки	
1	2	3
1404	1405	-
1405	1406	-
1406	1407	-
1407	1408	-
1408	1409	-
1409	1410	-
1410	1411	-
1411	1412	-
1412	1413	-
1413	1414	-
1414	1415	-
1415	1416	-
1416	1417	-
1417	1418	-
1418	1419	-
1419	1420	-
1420	1421	-
1421	1422	-
1422	1423	-
1423	1424	-
1424	1425	-
1425	1426	-
1426	1427	-
1427	1428	-
1428	1429	-
1429	1430	-
1430	1431	-
1431	1432	-
1432	1433	-
1433	1434	-
1434	1435	-
1435	1436	-
1436	1437	-
1437	1438	-
1438	1439	-
1439	1440	-

**Текстовое описание местоположения границ
населенных пунктов, территориальных зон, особо охраняемых природных
территорий, зон с особыми условиями использования территорий**

Прохождение границы		Описание прохождения границы
от точки	до точки	
1	2	3
1440	1441	-
1441	1442	-
1442	1443	-
1443	1444	-
1444	1445	-
1445	1446	-
1446	1447	-
1447	1448	-
1448	1449	-
1449	1450	-
1450	1451	-
1451	1452	-
1452	1453	-
1453	1454	-
1454	1455	-
1455	1456	-
1456	1457	-
1457	1458	-
1458	1459	-
1459	1460	-
1460	1461	-
1461	1462	-
1462	1463	-
1463	1464	-
1464	1248	-
1465	1466	-
1466	1467	-
1467	1468	-
1468	1469	-
1469	1470	-
1470	1471	-
1471	1472	-
1472	1473	-
1473	1474	-
1474	1475	-
1475	1476	-

**Текстовое описание местоположения границ
населенных пунктов, территориальных зон, особо охраняемых природных
территорий, зон с особыми условиями использования территорий**

Прохождение границы		Описание прохождения границы
от точки	до точки	
1	2	3
1476	1477	-
1477	1478	-
1478	1479	-
1479	1480	-
1480	1481	-
1481	1482	-
1482	1483	-
1483	1484	-
1484	1485	-
1485	1486	-
1486	1487	-
1487	1488	-
1488	1489	-
1489	1490	-
1490	1491	-
1491	1492	-
1492	1493	-
1493	1494	-
1494	1495	-
1495	1496	-
1496	1497	-
1497	1498	-
1498	1499	-
1499	1500	-
1500	1501	-
1501	1502	-
1502	1503	-
1503	1504	-
1504	1505	-
1505	1506	-
1506	1507	-
1507	1508	-
1508	1509	-
1509	1510	-
1510	1511	-
1511	1512	-

**Текстовое описание местоположения границ
населенных пунктов, территориальных зон, особо охраняемых природных
территорий, зон с особыми условиями использования территорий**

Прохождение границы		Описание прохождения границы
от точки	до точки	
1	2	3
1512	1513	-
1513	1514	-
1514	1515	-
1515	1516	-
1516	1517	-
1517	1518	-
1518	1519	-
1519	1520	-
1520	1521	-
1521	1522	-
1522	1523	-
1523	1524	-
1524	1525	-
1525	1526	-
1526	1527	-
1527	1528	-
1528	1529	-
1529	1530	-
1530	1531	-
1531	1532	-
1532	1533	-
1533	1534	-
1534	1535	-
1535	1536	-
1536	1537	-
1537	1538	-
1538	1539	-
1539	1540	-
1540	1541	-
1541	1542	-
1542	1543	-
1543	1544	-
1544	1545	-
1545	1546	-
1546	1547	-
1547	1548	-

**Текстовое описание местоположения границ
населенных пунктов, территориальных зон, особо охраняемых природных
территорий, зон с особыми условиями использования территорий**

Прохождение границы		Описание прохождения границы
от точки	до точки	
1	2	3
1548	1549	-
1549	1550	-
1550	1551	-
1551	1552	-
1552	1553	-
1553	1554	-
1554	1555	-
1555	1556	-
1556	1557	-
1557	1558	-
1558	1559	-
1559	1560	-
1560	1465	-
1561	1562	-
1562	1563	-
1563	1564	-
1564	1565	-
1565	1566	-
1566	1567	-
1567	1568	-
1568	1569	-
1569	1570	-
1570	1571	-
1571	1572	-
1572	1573	-
1573	1574	-
1574	1575	-
1575	1576	-
1576	1577	-
1577	1578	-
1578	1579	-
1579	1580	-
1580	1581	-
1581	1582	-
1582	1583	-
1583	1584	-

**Текстовое описание местоположения границ
населенных пунктов, территориальных зон, особо охраняемых природных
территорий, зон с особыми условиями использования территорий**

Прохождение границы		Описание прохождения границы
от точки	до точки	
1	2	3
1584	1561	-
1585	1585	-
1585	1586	-
1586	1587	-
1587	1588	-
1588	1589	-
1589	1590	-
1590	1591	-
1591	1592	-
1592	1593	-
1593	1594	-
1594	1595	-
1595	1596	-
1596	1597	-
1597	1598	-
1598	1599	-
1599	1600	-
1600	1601	-
1601	1602	-
1602	1603	-
1603	1604	-
1604	1605	-
1605	1606	-
1606	1607	-
1607	1608	-
1608	1609	-
1609	1610	-
1610	1611	-
1611	1612	-
1612	1613	-
1613	1614	-
1614	1615	-
1615	1616	-
1616	1617	-
1617	1617	-
1617	1618	-

**Текстовое описание местоположения границ
населенных пунктов, территориальных зон, особо охраняемых природных
территорий, зон с особыми условиями использования территорий**

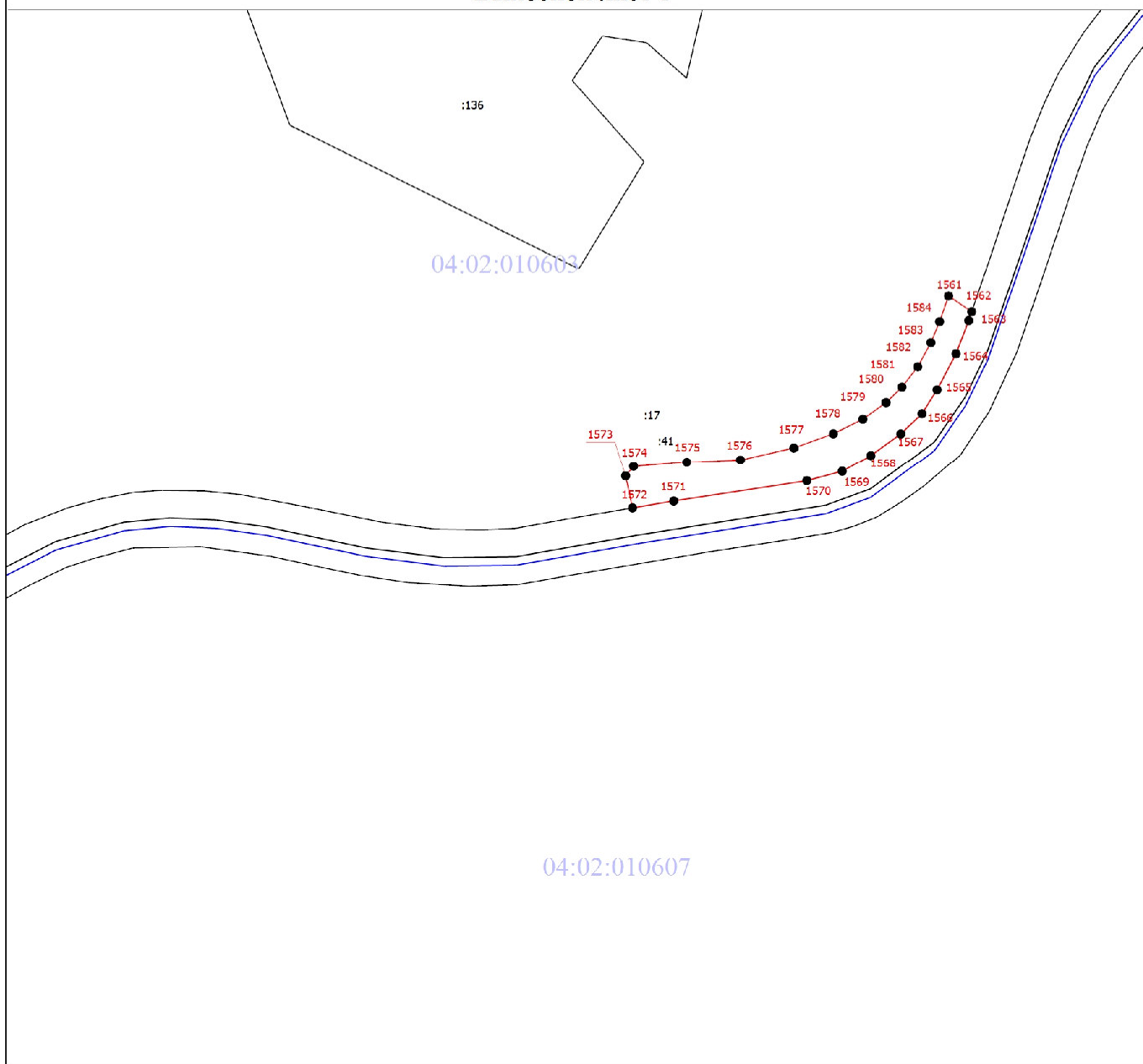
Прохождение границы		Описание прохождения границы
от точки	до точки	
1	2	3
1618	1619	-
1619	1620	-
1620	1621	-
1621	1622	-
1622	1585	-
1585	1623	-
1623	585	-

Место для оттиска печати (при наличии) лица, составившего описание местоположения границ объекта

Раздел 4

Схема расположения границ публичного сервитута

Выносной лист 1



Масштаб 1:2500

Условные обозначения

- - Проектные границы публичного сервитута
- - Характерная точка устанавливаемого публичного сервитута
- 1 - Обозначение характерной точки устанавливаемого публичного сервитута
- :41 - Кадастровый номер земельного участка
- - Существующая часть границы, имеющиеся в ЕГРН сведения о которой достаточны для определения ее местоположения
- - Граница кадастрового квартала
- 04:02:010607 - Номер кадастрового квартала

Подпись _____

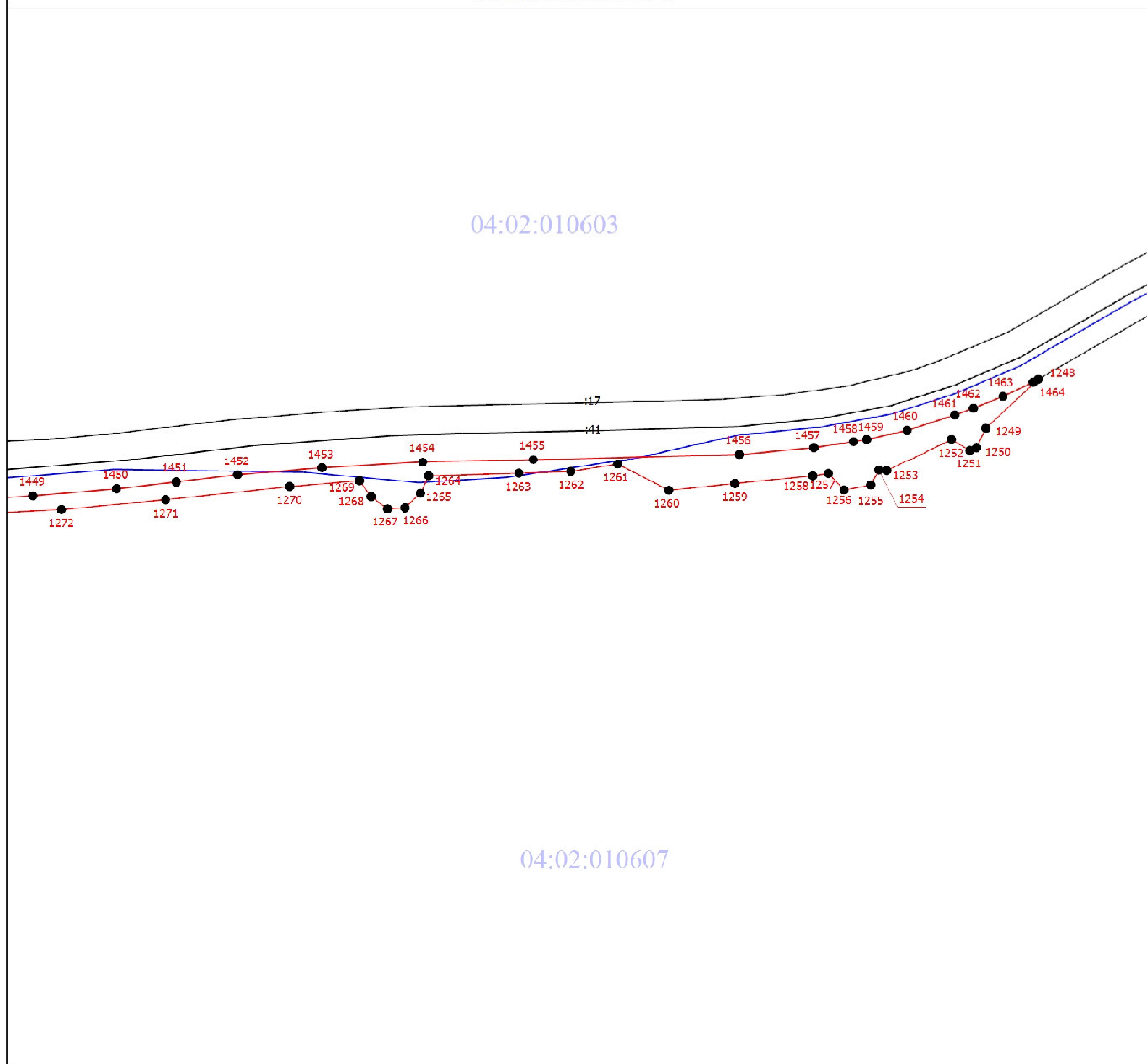
Дата " ____ " _____ г.

Место для оттиска печати (при наличии) лица, составившего описание местоположения границ объекта

Раздел 4







Схема расположения границ публичного сервитута

Выносной лист 2



Масштаб 1:2500

Условные обозначения

-  - Проектные границы публичного сервитута
-  - Характерная точка устанавливаемого публичного сервитута
-  - Обозначение характерной точки устанавливаемого публичного сервитута
-  :41 - Кадастровый номер земельного участка
-  - Существующая часть границы, имеющиеся в ЕГРН сведения о которой достаточны для определения ее местоположения
-  - Граница кадастрового квартала
- 04:02:010607 - Номер кадастрового квартала

Подпись _____

Дата " ____ " _____ г.

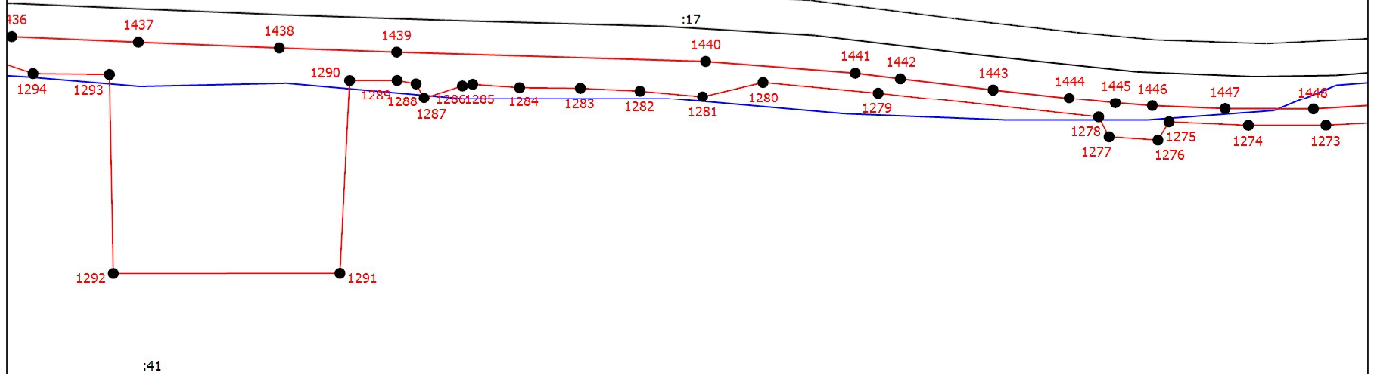
Место для оттиска печати (при наличии) лица, составившего описание местоположения границ объекта

Раздел 4

Схема расположения границ публичного сервитута

Выносной лист 3








04:02:010603



04:02:010607

Масштаб 1:2500

Условные обозначения

-  - Проектные границы публичного сервитута
-  - Характерная точка устанавливаемого публичного сервитута
-  - Обозначение характерной точки устанавливаемого публичного сервитута
-  - Кадастровый номер земельного участка
-  - Существующая часть границы, имеющиеся в ЕГРН сведения о которой достаточны для определения ее местоположения
-  - Граница кадастрового квартала
-  - Номер кадастрового квартала

Подпись _____

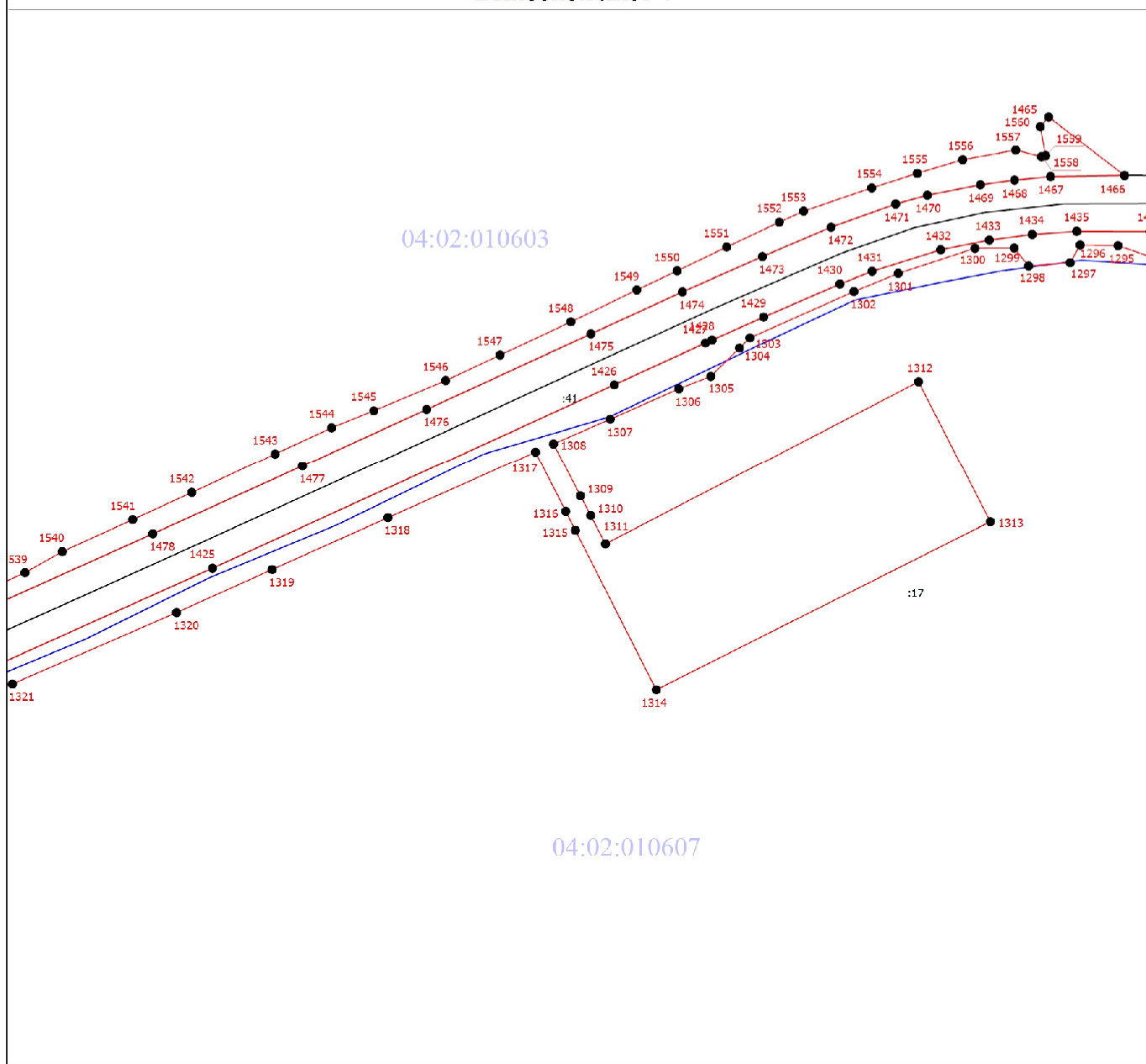
Дата " ____ " _____ г.

Место для оттиска печати (при наличии) лица, составившего описание местоположения границ объекта

Раздел 4








Схема расположения границ публичного сервитута

Выносной лист 4



Масштаб 1:2500

Условные обозначения

-  - Проектные границы публичного сервитута
-  - Характерная точка устанавливаемого публичного сервитута
-  - Обозначение характерной точки устанавливаемого публичного сервитута
-  - Кадастровый номер земельного участка
-  - Существующая часть границы, имеющиеся в ЕГРН сведения о которой достаточны для определения ее местоположения
-  - Граница кадастрового квартала
-  - Номер кадастрового квартала

Подпись _____

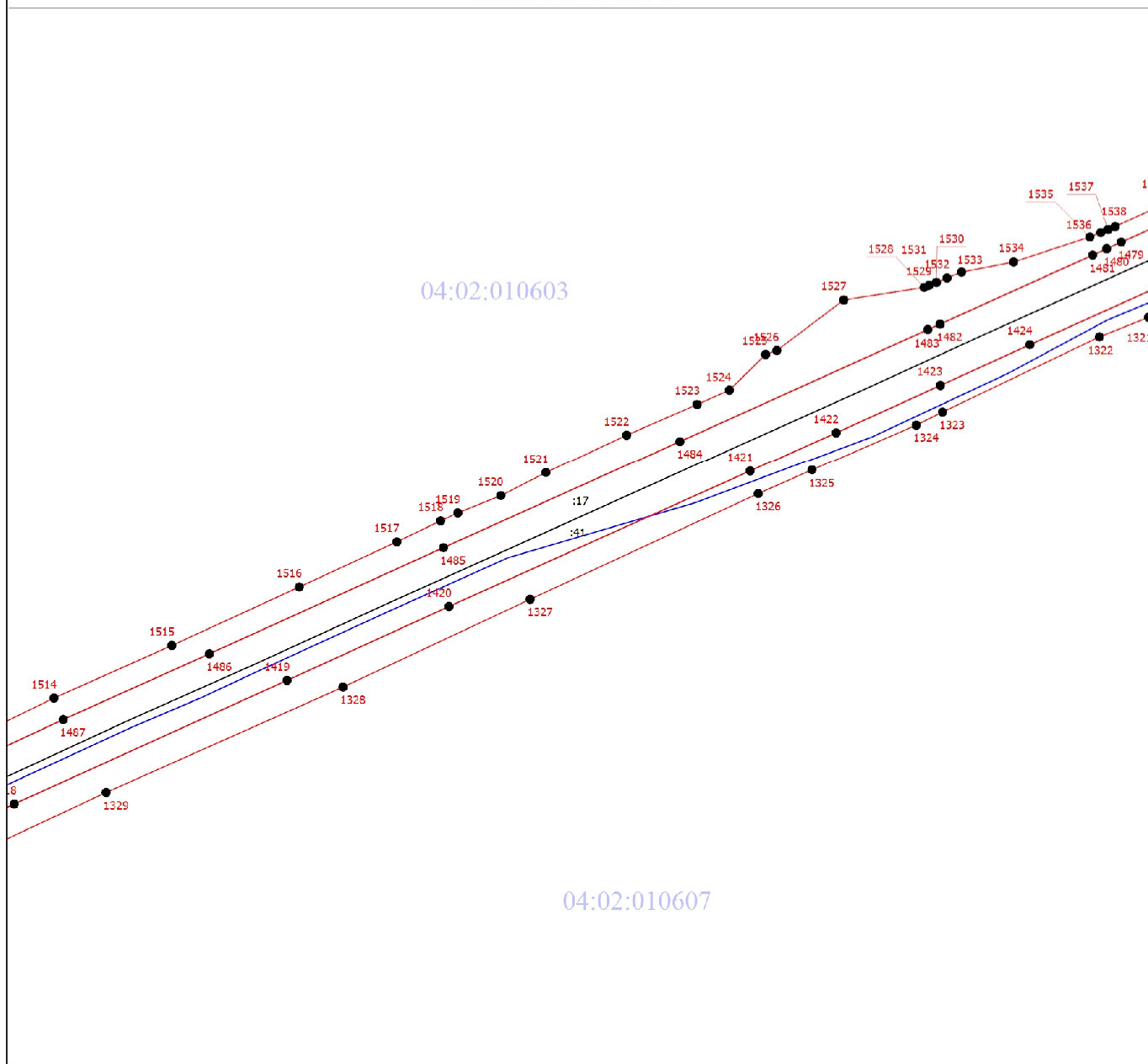
Дата " ____ " _____ г.

Место для оттиска печати (при наличии) лица, составившего описание местоположения границ объекта

Раздел 4

Схема расположения границ публичного сервитута

Выносной лист 5



Условные обозначения

- Проектные границы публичного сервитута
- Характерная точка границы устанавливаемого публичного сервитута
- Обозначение характерной точки устанавливаемого публичного сервитута
- Кадастровый номер земельного участка
- Существующая часть границы, имеющиеся в ЕГРН сведения о которой достаточны для определения ее местоположения
- Граница кадастрового квартала
- Номер кадастрового квартала

Подпись _____

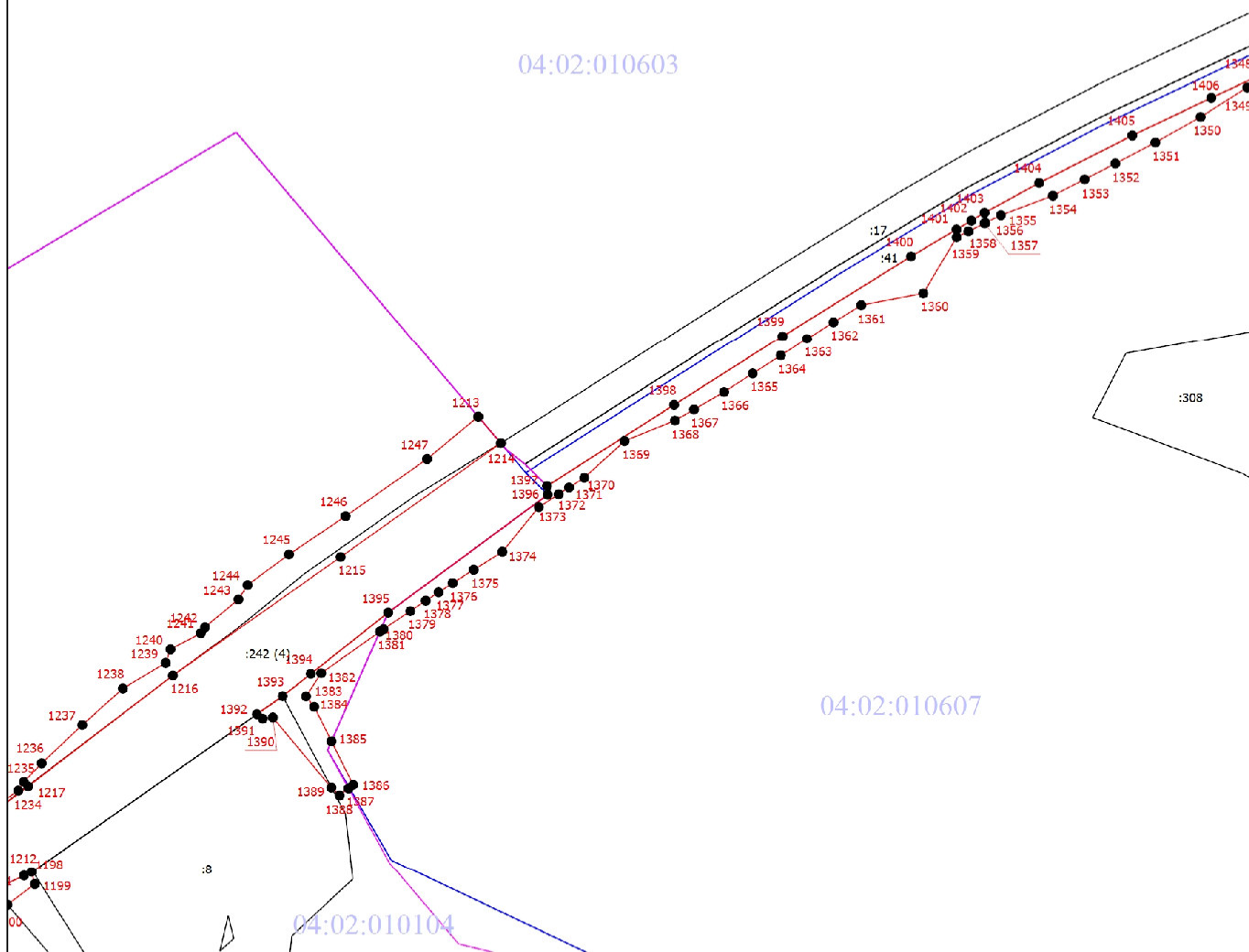
Дата " ____ " _____ г.

Место для оттиска печати (при наличии) лица, составившего описание местоположения границ объекта

Раздел 4

Схема расположения границ публичного сервитута

Выносной лист 7



Условные обозначения

- - Проектные границы публичного сервитута
- - Характерная точка границы устанавливаемого публичного сервитута
- 1 - Обозначение характерной точки устанавливаемого публичного сервитута
- :41 - Кадастровый номер земельного участка
- (grey) - Существующая часть границы, имеющаяся в ЕГРН сведения о которой достаточны для определения ее местоположения
- (blue) - Граница кадастрового квартала
- (purple) - Граница населенного пункта
- 04:02:010104 - Номер кадастрового квартала

Подпись _____

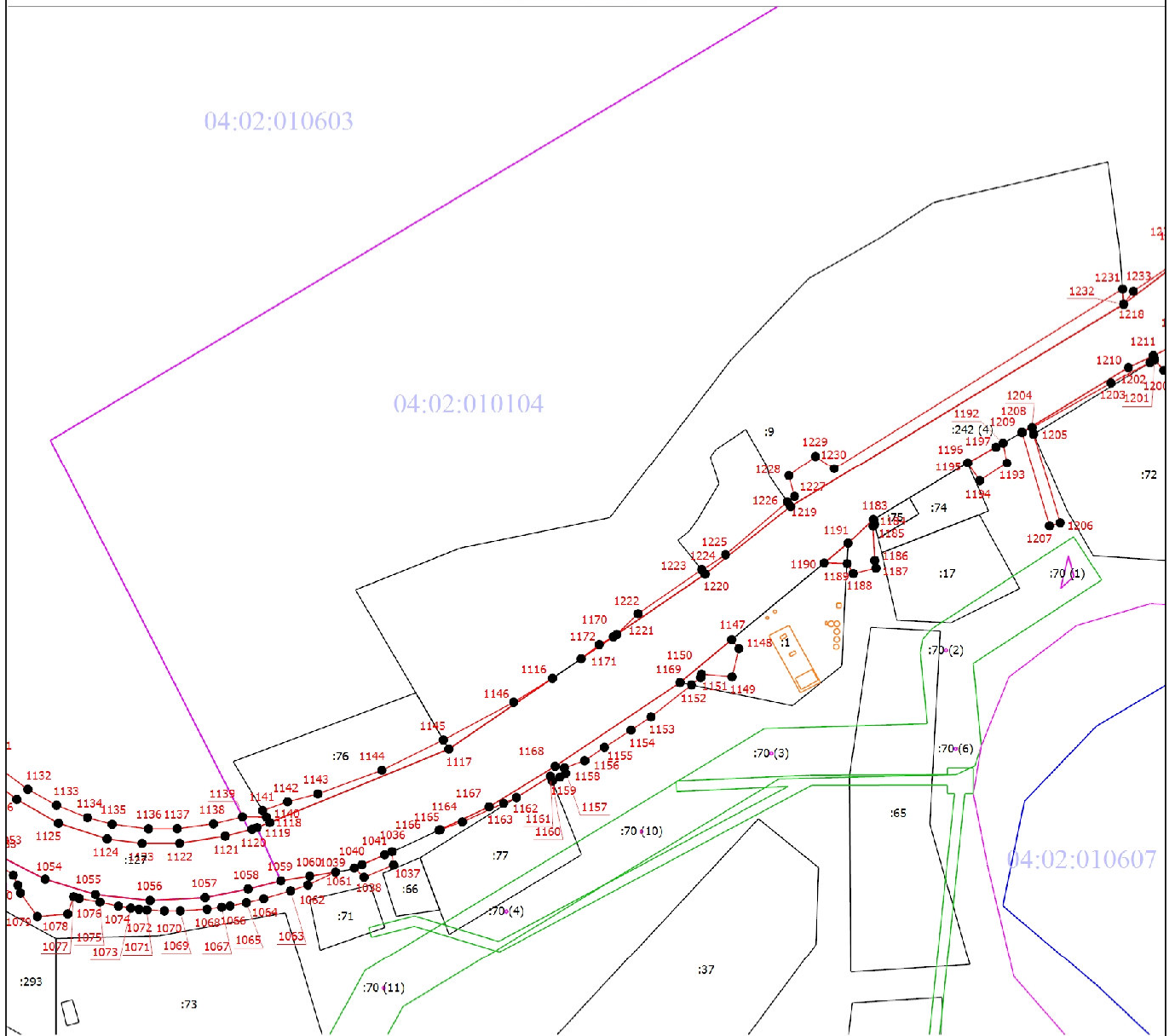
Дата " ____ " _____ г.

Место для оттиска печати (при наличии) лица, составившего описание местоположения границ объекта

Раздел 4





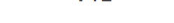

Схема расположения границ публичного сервитута

Выносной лист 8



Масштаб 1:2500

Условные обозначения

-  - Проектные границы публичного сервитута
-  - Характерная точка границы устанавливаемого публичного сервитута
-  - Обозначение характерной точки устанавливаемого публичного сервитута
-  - Кадастровый номер земельного участка
-  - Существующая часть границы, имеющаяся в ЕГРН сведения о которой достаточны для определения ее местоположения
-  - Граница населенного пункта

Подпись _____

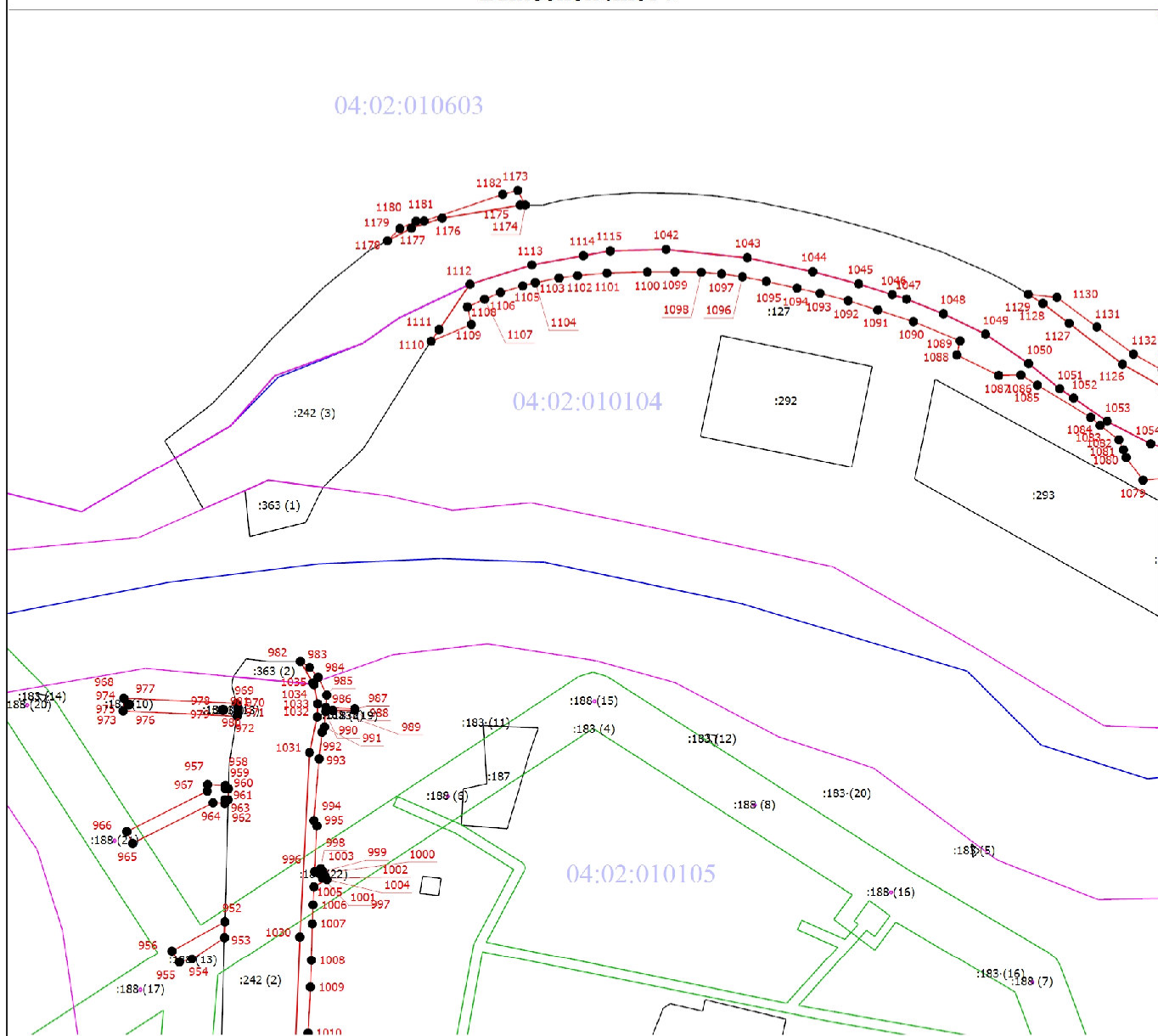
Дата " ____ " _____ г.

Место для оттиска печати (при наличии) лица, составившего описание местоположения границ объекта

Раздел 4

Схема расположения границ публичного сервитута

Выносной лист 9



Масштаб 1:2500

Условные обозначения

- Проектные границы публичного сервитута
- Характерная точка границы устанавливаемого публичного сервитута
- Обозначение характерной точки устанавливаемого публичного сервитута
- Кадастровый номер земельного участка
- Существующая часть границы, имеющаяся в ЕГРН сведения о которой достаточны для определения ее местоположения
- Граница кадастрового квартала
- Граница населенного пункта
- Номер кадастрового квартала

Подпись _____

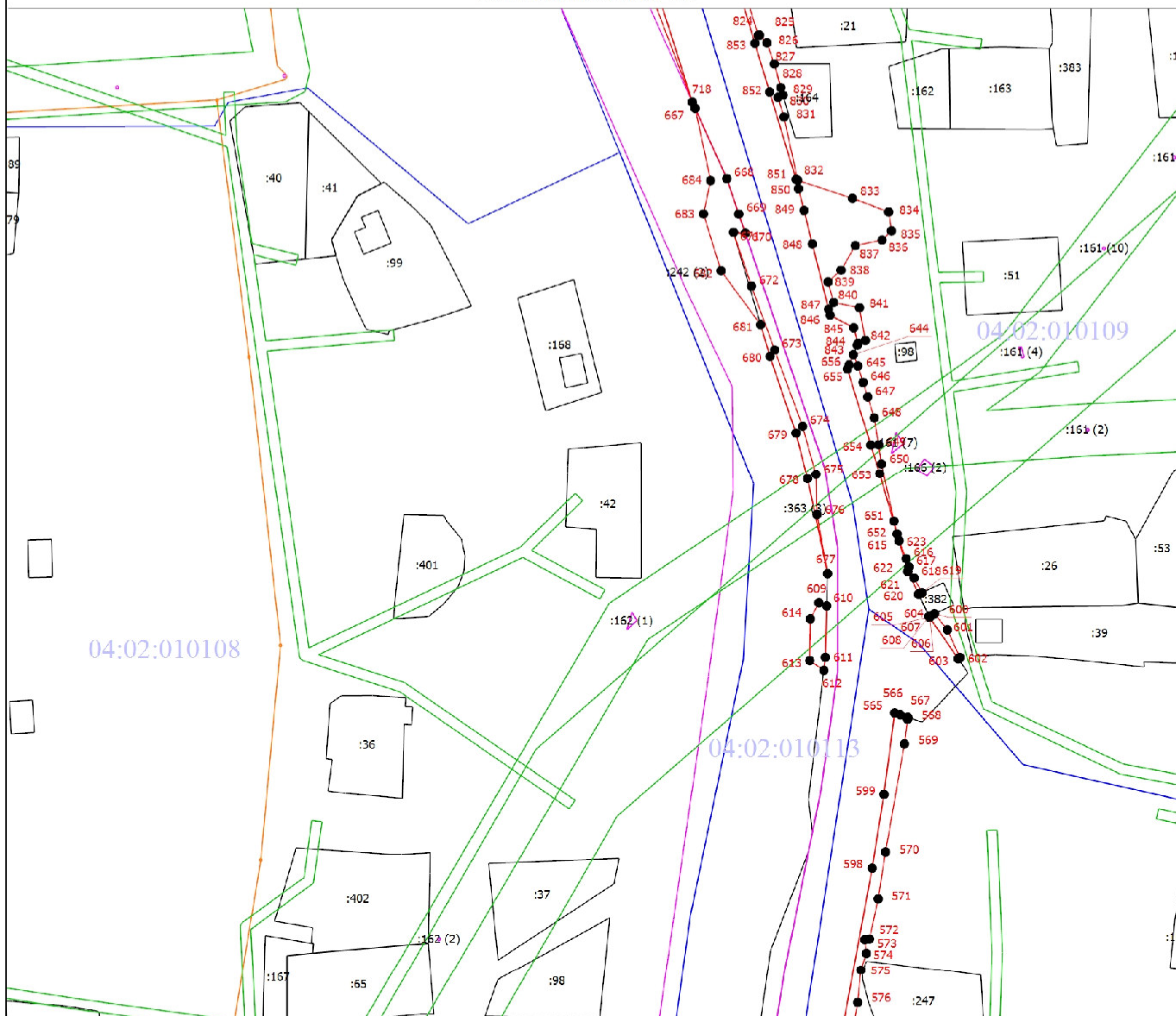
Дата " ____ " _____ г.

Место для оттиска печати (при наличии) лица, составившего описание местоположения границ объекта

Раздел 4

Схема расположения границ публичного сервитута

Выносной лист 11



Масштаб 1:2500

Условные обозначения

- - Проектные границы публичного сервитута
- - Характерная точка границы устанавливаемого публичного сервитута
- 1 - Обозначение характерной точки устанавливаемого публичного сервитута
- :41 - Кадастровый номер земельного участка
- (grey) - Существующая часть границы, имеющиеся в ЕГРН сведения о которой достаточны для определения ее местоположения
- (blue) - Граница кадастрового квартала
- (purple) - Граница населенного пункта
- (green) - Граница зоны с особыми условиями
- 04:02:010108 - Номер кадастрового квартала

Подпись _____

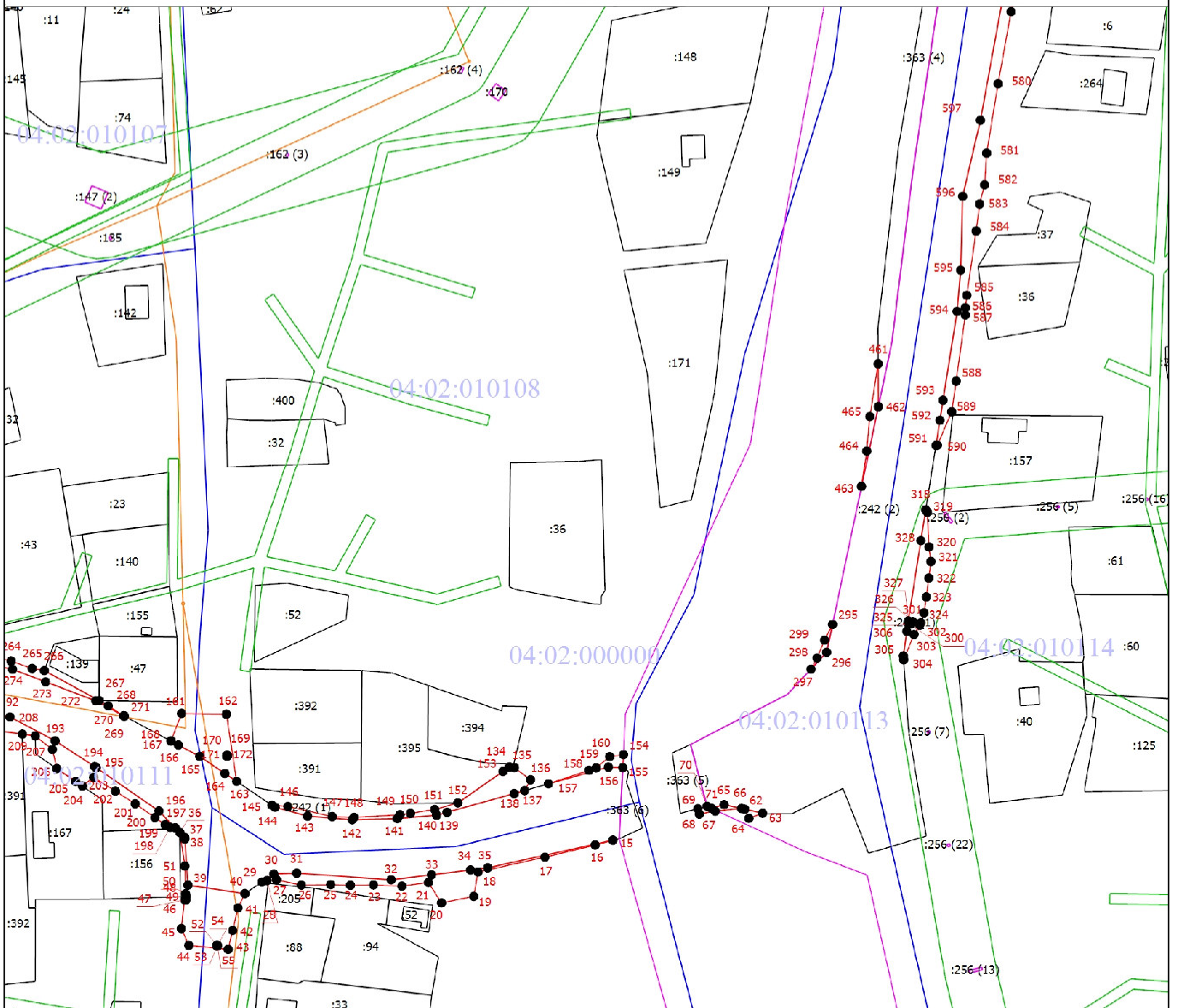
Дата " ____ " ____ г.

Место для оттиска печати (при наличии) лица, составившего описание местоположения границ объекта

Раздел 4

Схема расположения границ публичного сервитута

Выносной лист 12



Масштаб 1:2500

Условные обозначения

- - Проектные границы публичного сервитута
- - Характерная точка границы устанавливаемого публичного сервитута
- 1 - Обозначение характерной точки устанавливаемого публичного сервитута
- :41 - Кадастровый номер земельного участка
- - Существующая часть границы, имеющиеся в ЕГРН сведения о которой достаточны для определения ее местоположения
- - Граница кадастрового квартала
- - Граница населенного пункта
- - Граница зоны с особыми условиями
- 04:02:000000 - Номер кадастрового квартала

Подпись _____

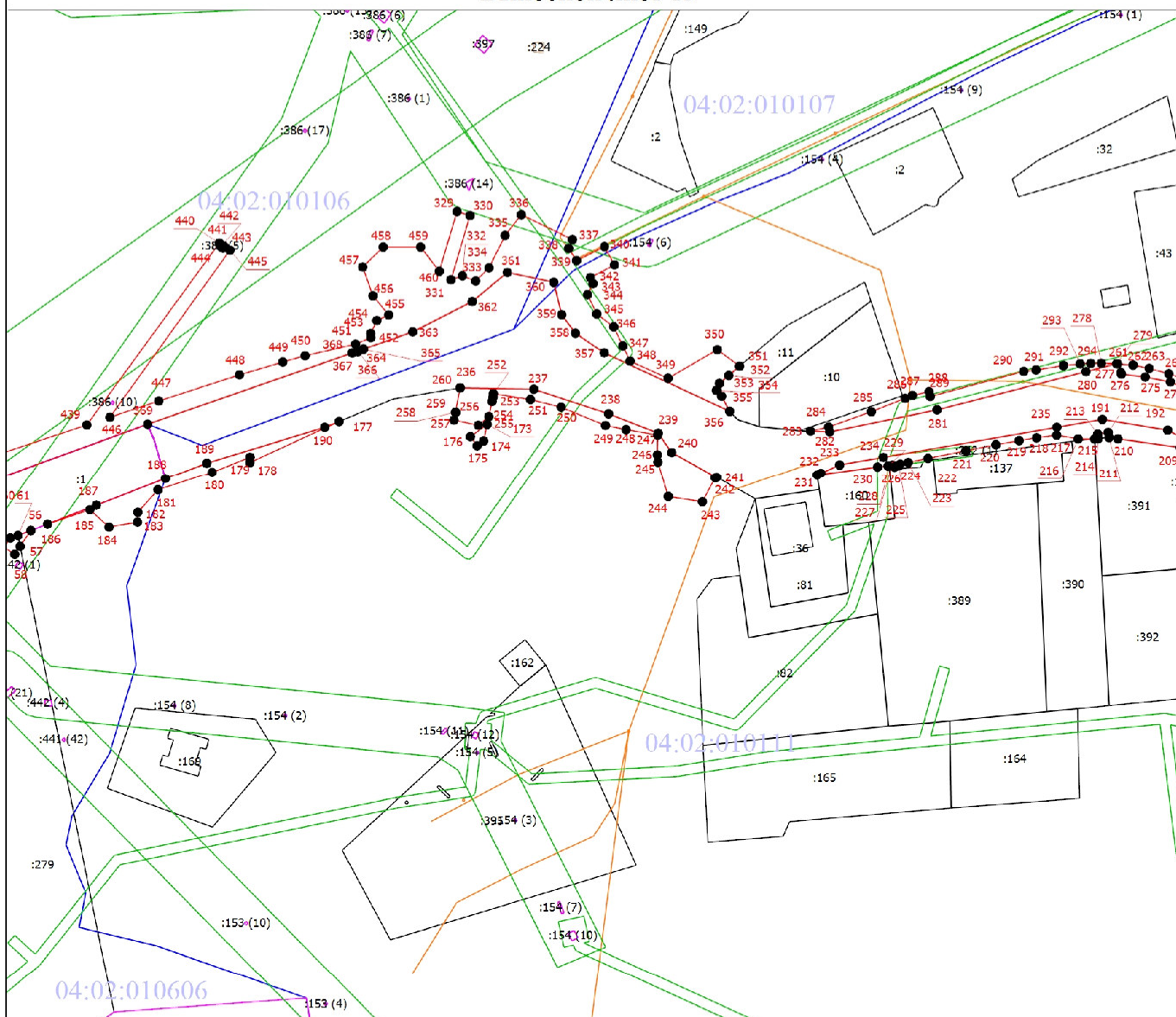
Дата " ____ " _____ г.

Место для оттиска печати (при наличии) лица, составившего описание местоположения границ объекта

Раздел 4

Схема расположения границ публичного сервитута

Выносной лист 13



Масштаб 1:2500

Условные обозначения

- - Проектные границы публичного сервитута
- - Характерная точка границы устанавливаемого публичного сервитута
- 1 - Обозначение характерной точки устанавливаемого публичного сервитута
- :41 - Кадастровый номер земельного участка
- - Существующая часть границы, имеющиеся в ЕГРН сведения о которой достаточны для определения ее местоположения
- - Граница кадастрового квартала
- - Граница населенного пункта
- - Граница зоны с особыми условиями
- 04:02:010106 - Номер кадастрового квартала

Подпись _____

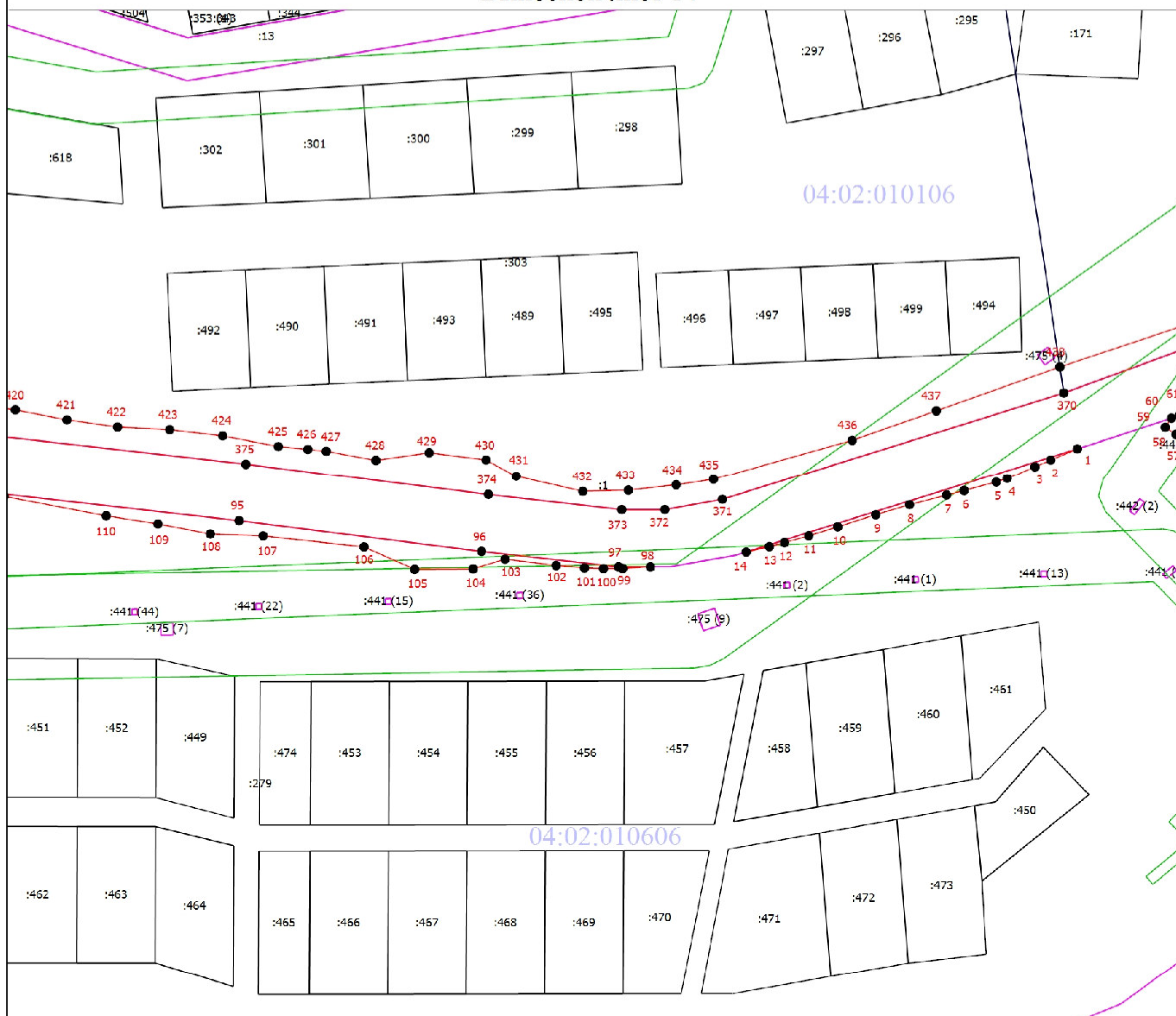
Дата " ____ " _____ г.

Место для оттиска печати (при наличии) лица, составившего описание местоположения границ объекта

Раздел 4

Схема расположения границ публичного сервитута

Выносной лист 14



Масштаб 1:2500

Условные обозначения

- - Проектные границы публичного сервитута
- - Характерная точка границы устанавливаемого публичного сервитута
- 1 - Обозначение характерной точки устанавливаемого публичного сервитута
- :41 - Кадастровый номер земельного участка
- - Существующая часть границы, имеющиеся в ЕГРН сведения о которой достаточны для определения ее местоположения
- - Граница кадастрового квартала
- - Граница населенного пункта
- - Граница зоны с особыми условиями
- 04:02:010106 - Номер кадастрового квартала

Подпись _____

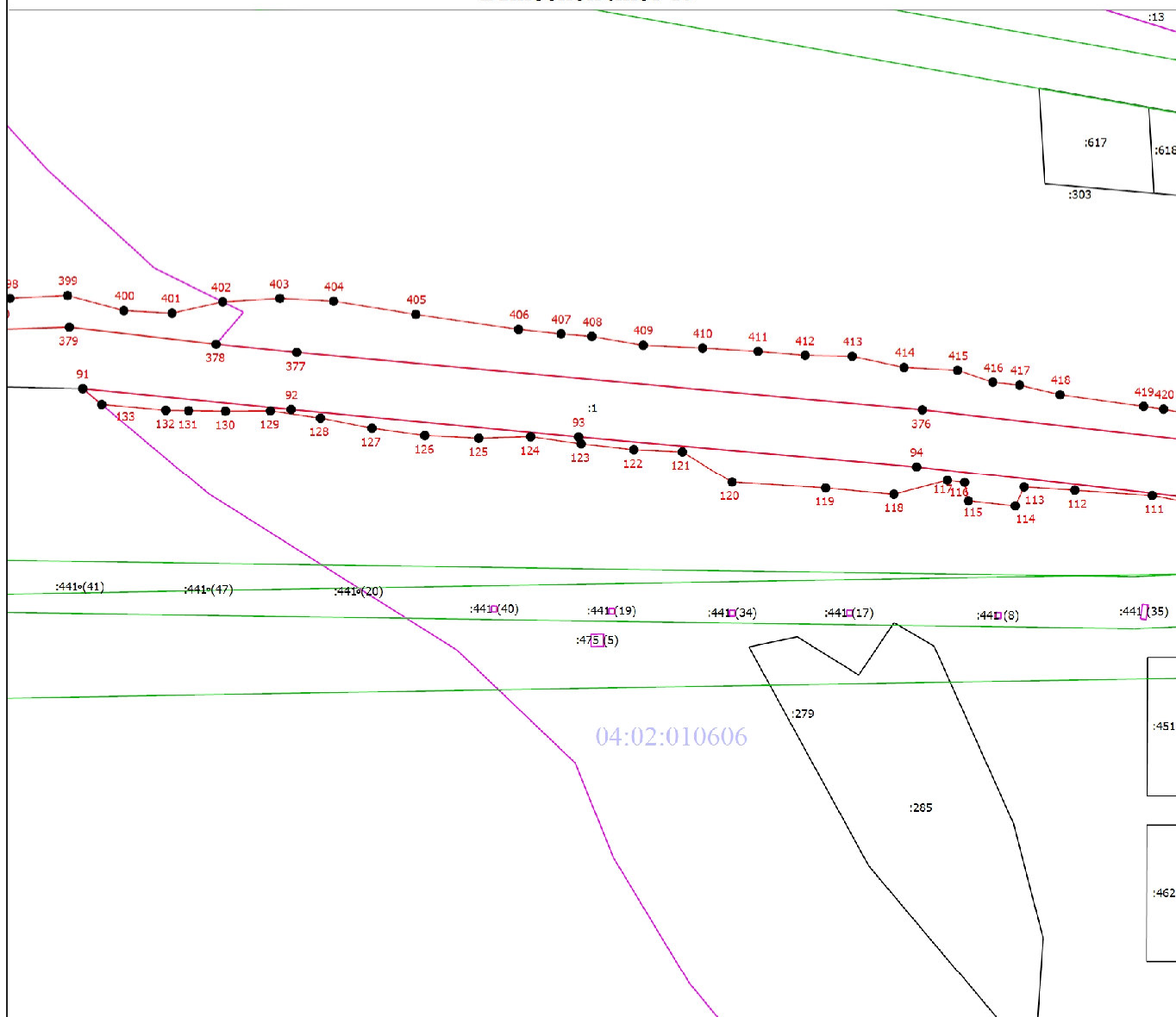
Дата " ____ " _____ г.

Место для оттиска печати (при наличии) лица, составившего описание местоположения границ объекта

Раздел 4

Схема расположения границ публичного сервитута

Выносной лист 15



Масштаб 1:2500

Условные обозначения

- - Проектные границы публичного сервитута
- - Характерная точка границы устанавливаемого публичного сервитута
- 1 - Обозначение характерной точки устанавливаемого публичного сервитута
- :41 - Кадастровый номер земельного участка
- - Существующая часть границы, имеющиеся в ЕГРН сведения о которой достаточны для определения ее местоположения
- - Граница кадастрового квартала
- - Граница населенного пункта
- - Граница зоны с особыми условиями
- 04:02:010606 - Номер кадастрового квартала

Подпись _____

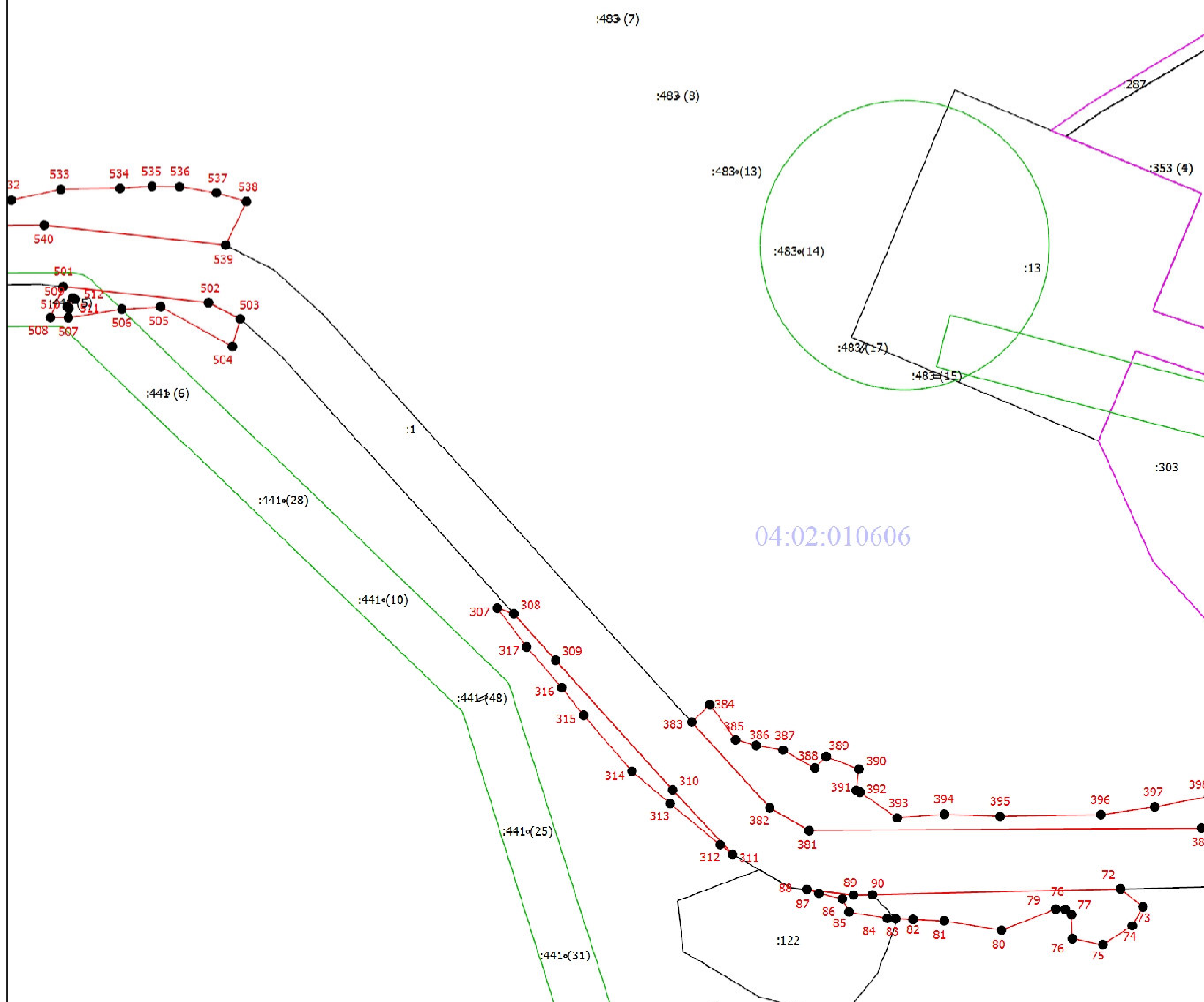
Дата " ____ " _____ г.

Место для оттиска печати (при наличии) лица, составившего описание местоположения границ объекта

Раздел 4

Схема расположения границ публичного сервитута

Выносной лист 16



Масштаб 1:2500

Условные обозначения

- - Проектные границы публичного сервитута
- - Характерная точка границы устанавливаемого публичного сервитута
- 1 - Обозначение характерной точки устанавливаемого публичного сервитута
- :41 - Кадастровый номер земельного участка
- - Существующая часть границы, имеющиеся в ЕГРН сведения о которой достаточны для определения ее местоположения
- - Граница кадастрового квартала
- - Граница населенного пункта
- - Граница зоны с особыми условиями
- 04:02:010606 - Номер кадастрового квартала

Подпись _____

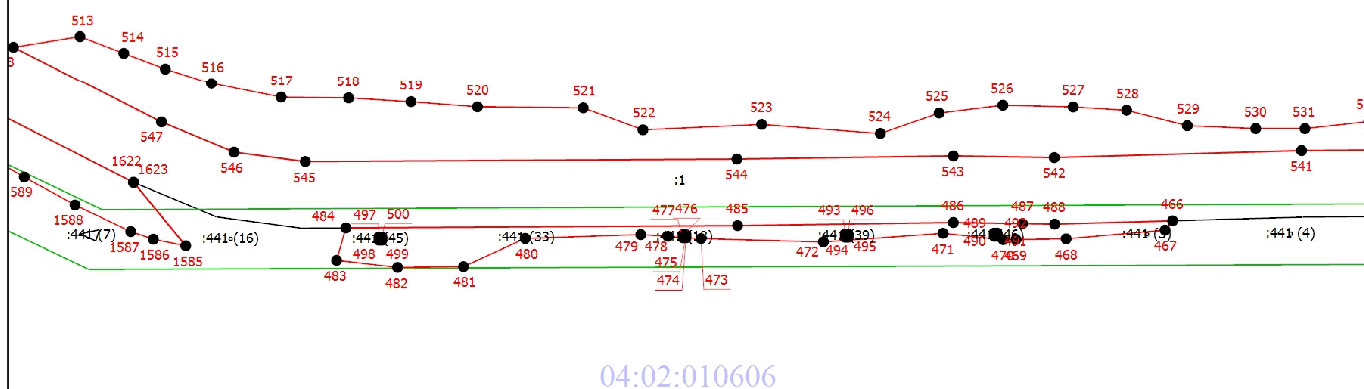
Дата " ____ " _____ г.

Место для оттиска печати (при наличии) лица, составившего описание местоположения границ объекта

Раздел 4

Схема расположения границ публичного сервитута

Выносной лист 17



Масштаб 1:2500

Условные обозначения

- - Проектные границы публичного сервитута
- - Характерная точка границы устанавливаемого публичного сервитута
- 1 - Обозначение характерной точки устанавливаемого публичного сервитута
- :41 - Кадастровый номер земельного участка
- - Существующая часть границы, имеющиеся в ЕГРН сведения о которой достаточны для определения ее местоположения
- (синяя) - Граница кадастрового квартала
- (фиолетовая) - Граница населенного пункта
- (зеленая) - Граница зоны с особыми условиями
- 04:02:010606 - Номер кадастрового квартала

Подпись _____


Дата " ____ " _____ г.

Место для оттиска печати (при наличии) лица, составившего описание местоположения границ объекта

Раздел 4

Схема расположения границ публичного сервитута

Выносной лист 18



Масштаб 1:2500

Условные обозначения

- - Проектные границы публичного сервитута
- - Характерная точка границы устанавливаемого публичного сервитута
- 1 - Обозначение характерной точки устанавливаемого публичного сервитута
- :41 - Кадастровый номер земельного участка
- (серая) - Существующая часть границы, имеющиеся в ЕГРН сведения о которой достаточны для определения ее местоположения
- (синяя) - Граница кадастрового квартала
- (розовая) - Граница населенного пункта
- (зеленая) - Граница зоны с особыми условиями
- 04:02:010606 - Номер кадастрового квартала

Подпись _____

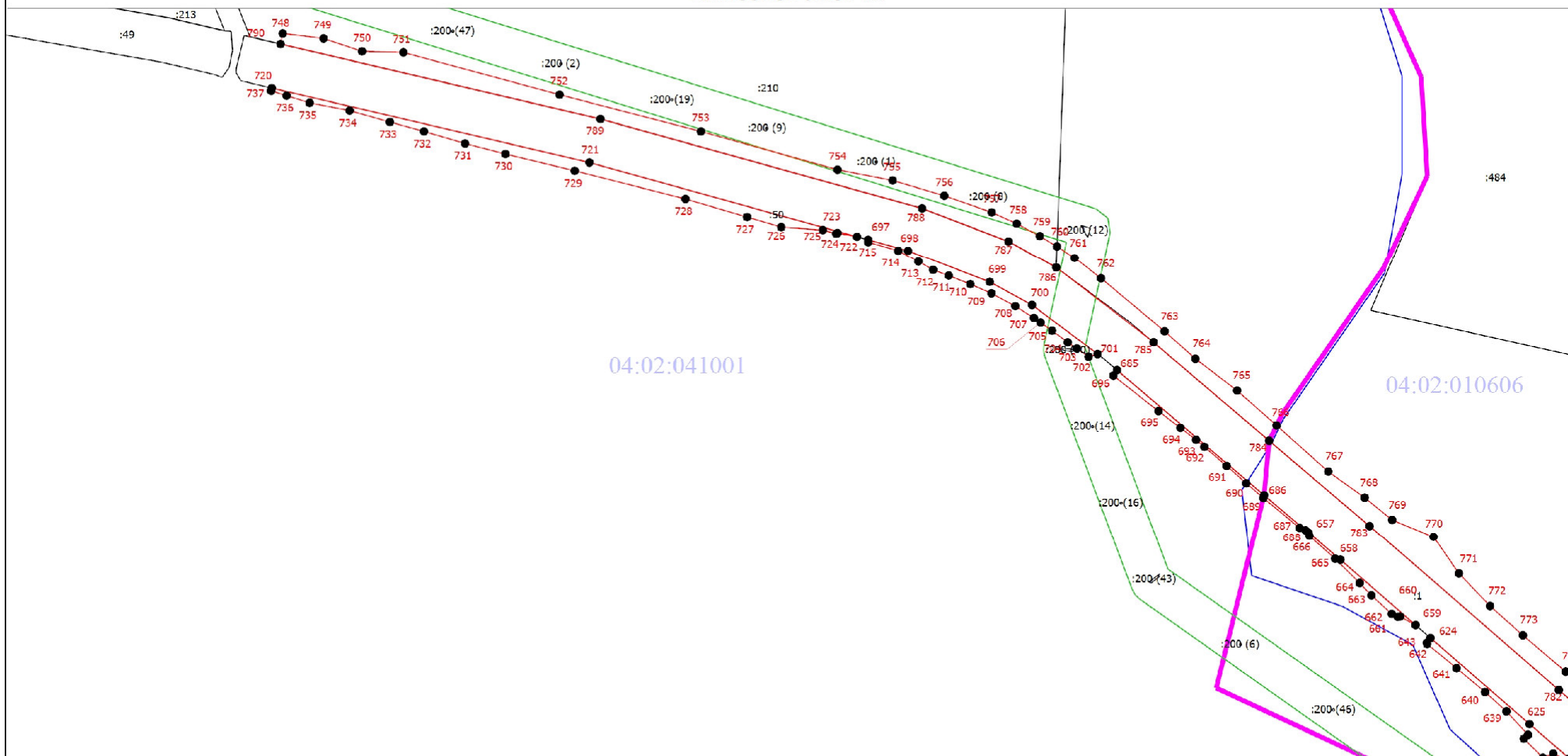
Дата " ____ " _____ г.

Место для оттиска печати (при наличии) лица, составившего описание местоположения границ объекта

Раздел 4

Схема расположения границ публичного сервитута

Выносной лист 19



Масштаб 1:2900

Подпись _____










Дата " ____ " _____ г.

Место для оттиска печати (при наличии) лица, составившего описание местоположения границ объекта

Раздел 4

Схема расположения границ публичного сервитута

Условные обозначения

-  - Проектные границы публичного сервитута
-  - Характерная точка границы устанавливаемого публичного сервитута
-  - Обозначение характерной точки устанавливаемого публичного сервитута
-  - Кадастровый номер земельного участка
-  - Существующая часть границы, имеющиеся в ЕГРН сведения о которой достаточны для определения ее местоположения
-  - Граница кадастрового квартала
-  - Граница населенного пункта
-  - Граница зоны с особыми условиями
-  - Номер кадастрового квартала

Подпись _____

Место для оттиска печати (при наличии) лица, составившего описание местоположения границ объекта

Дата " ____ " _____ г.